



## Strategie Tematico-Territoriali Metropolitane

Approvazione delle prime tre Strategie Tematico-Territoriali Metropolitane (art.7bis, comma 7 Nda del PTM), del Rapporto preliminare di assoggettabilità a VAS e dell'Allegato F della DGR 4488/2021 - Screening V.INC.A ai fini del deposito per verifica di assoggettabilità a VAS integrata con V.INC.A

**STTM 2 - Strategia Tematico-Territoriale Metropolitana per la  
coesione sociale, i servizi sovracomunali e metropolitani  
Approfondimento analitico  
(Allegato 5 al Decreto sindacale di approvazione)**

Luglio 2023

Sindaco della Città metropolitana di Milano  
Giuseppe Sala

Vicesindaco e Consigliere delegato al Piano Strategico metropolitano, Pianificazione territoriale,  
Personale, Campus Digitale, Comunicazione  
Francesco Vassallo

Segretario generale e Direttore generale  
Antonio Sebastiano Purcaro

Direttore Area Pianificazione e Sviluppo Economico  
Dario Parravicini

Direttore Settore Pianificazione territoriale generale e Rigenerazione urbana  
Isabella Susi Botto

Gruppo di lavoro sviluppo dei contenuti e redazione delle STTM - Settore Pianificazione territoriale  
generale

Coordinamento: Cinzia Cesarini

Elaborazione dei contenuti e presidio del processo: Cinzia Cesarini, Emanuela Coppo

Gestione banche dati territoriali ed elaborazioni cartografiche: Franco Comelli

Supporto tecnico: Davide Brazzoli, Claudia Dimaggio, Marianna Laino, Giovanni Longoni, Nausicaa Pezzoni

Supporto amministrativo: Barbara Agratti, Caterina Aversa, Romina Sirna

Valutazione Ambientale Strategica (VAS) e Screening di Incidenza

Autorità procedente: Isabella Susi Botto

Autorità competente: Marco Felisa

Rapporto preliminare di assoggettabilità a VAS e Screening di incidenza: Centro Studi PIM

Redazione degli elaborati documentali e cartografici delle STTM

Centro Studi PIM - Franco Sacchi, Angelo Armentano, Francesca Boeri, Sanam Nasiri, Mario Paris, Claudia  
Sani, Evelina Saracchi, Marcello Uberti Foppa

Studio Gioia Gibelli - Maddalena Gioia Gibelli, Viola Dosi

Redazione delle norme di attuazione e supporto giuridico

Emanuele Boscolo

Contributo al quadro analitico-conoscitivo della STTM 1

Politecnico di Milano, Dipartimento di Architettura e Studi Urbani (DAStU) - Agenda metropolitana urbana  
per lo sviluppo sostenibile (2022) - Coordinamento Andrea Arcidiacono, Laura Pogliani

Contributo al coordinamento tra la STTM 3 e il PULS (Piano Urbano della Logistica Sostenibile)

Corrado Basilico, Giovanni Pedata



# CITTA' METROPOLITANA

SISTEMA DEI SERVIZI DI AREA VASTA DA PGT

SUPERFICIE TERRITORIALE  
**1.576,56 kmq**

RESIDENTI 2022  
**3.237.101 abitanti**

ZONE OMOGENEE  
**7** COMUNI  
**133**

COMUNI POLO URBANO  
**13**

COMUNI CITTA' CENTRALE  
**25**

LUM  
**62**

SERVIZI DI AREA VASTA  
ESISTENTI  
Servizi generali  
**77,87 kmq (25.052)**

Verde pubblico  
**62,04 kmq (14.303)**

SERVIZI DI AREA VASTA  
PREVISTI  
Servizi generali  
**6,55 kmq (1.301)**

Verde pubblico  
**18,56 kmq (1.923)**

FONTE: Tavola delle previsioni di Piano, Regione Lombardia, 2022.

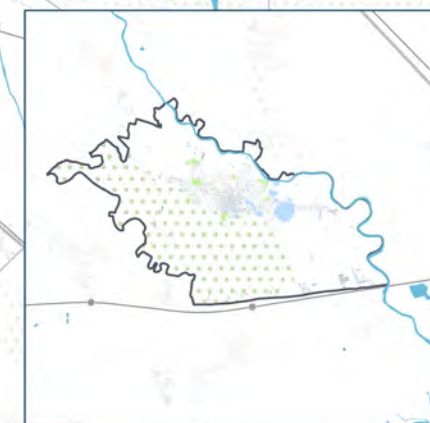
Servizi generali esistente

Servizi generali previsto

Verde pubblico esistente

Verde pubblico previsto

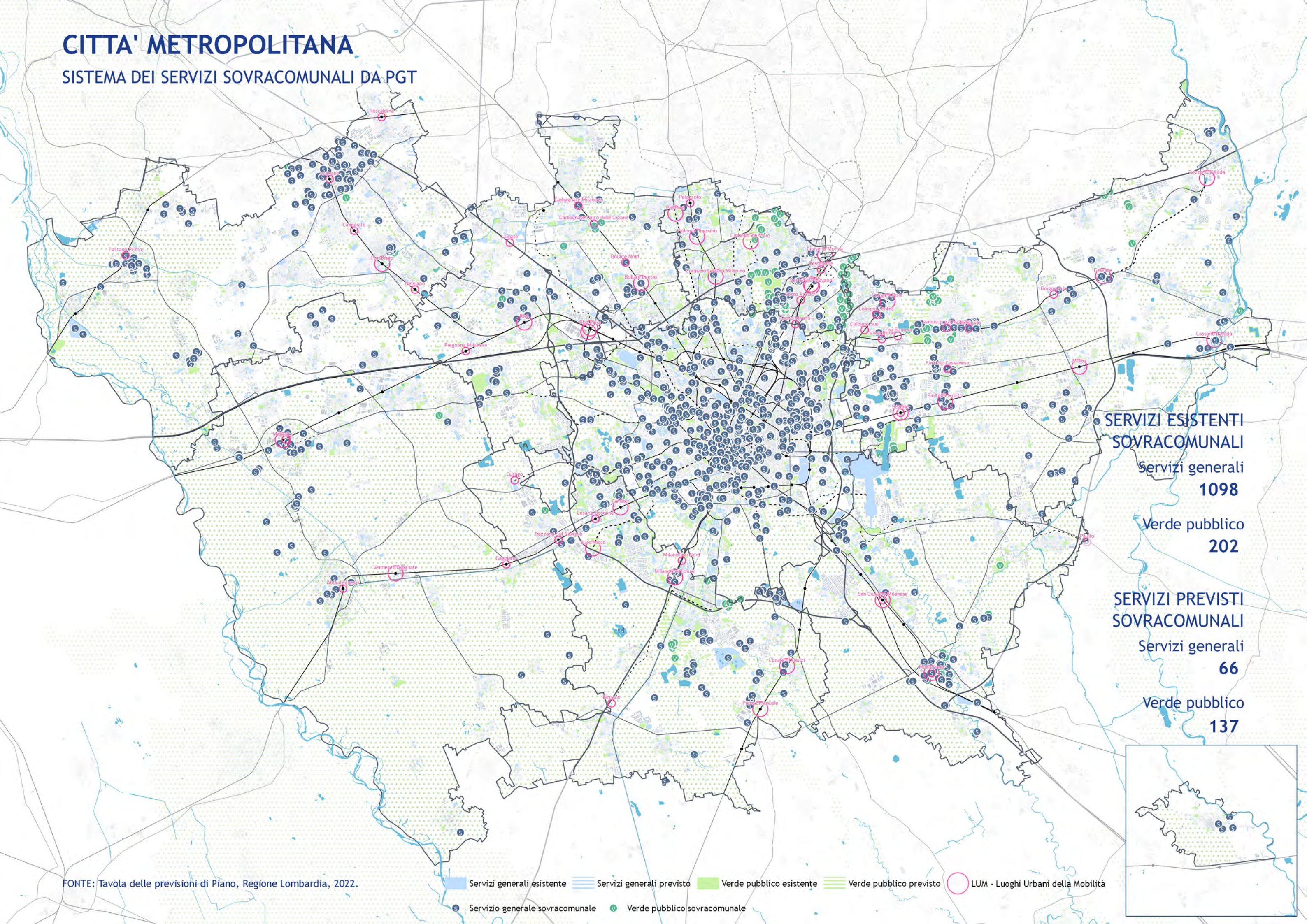
LUM - Luoghi Urbani della Mobilità





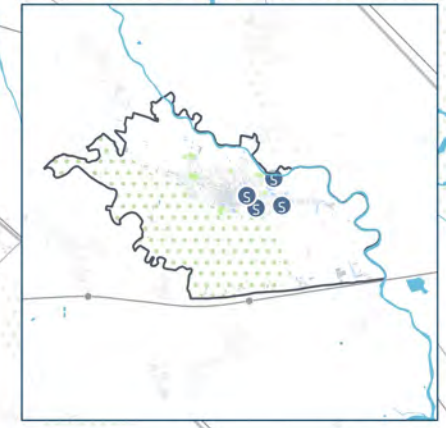
# CITTA' METROPOLITANA

## SISTEMA DEI SERVIZI SOVRACOMUNALI DA PGT



FONTE: Tavola delle previsioni di Piano, Regione Lombardia, 2022.

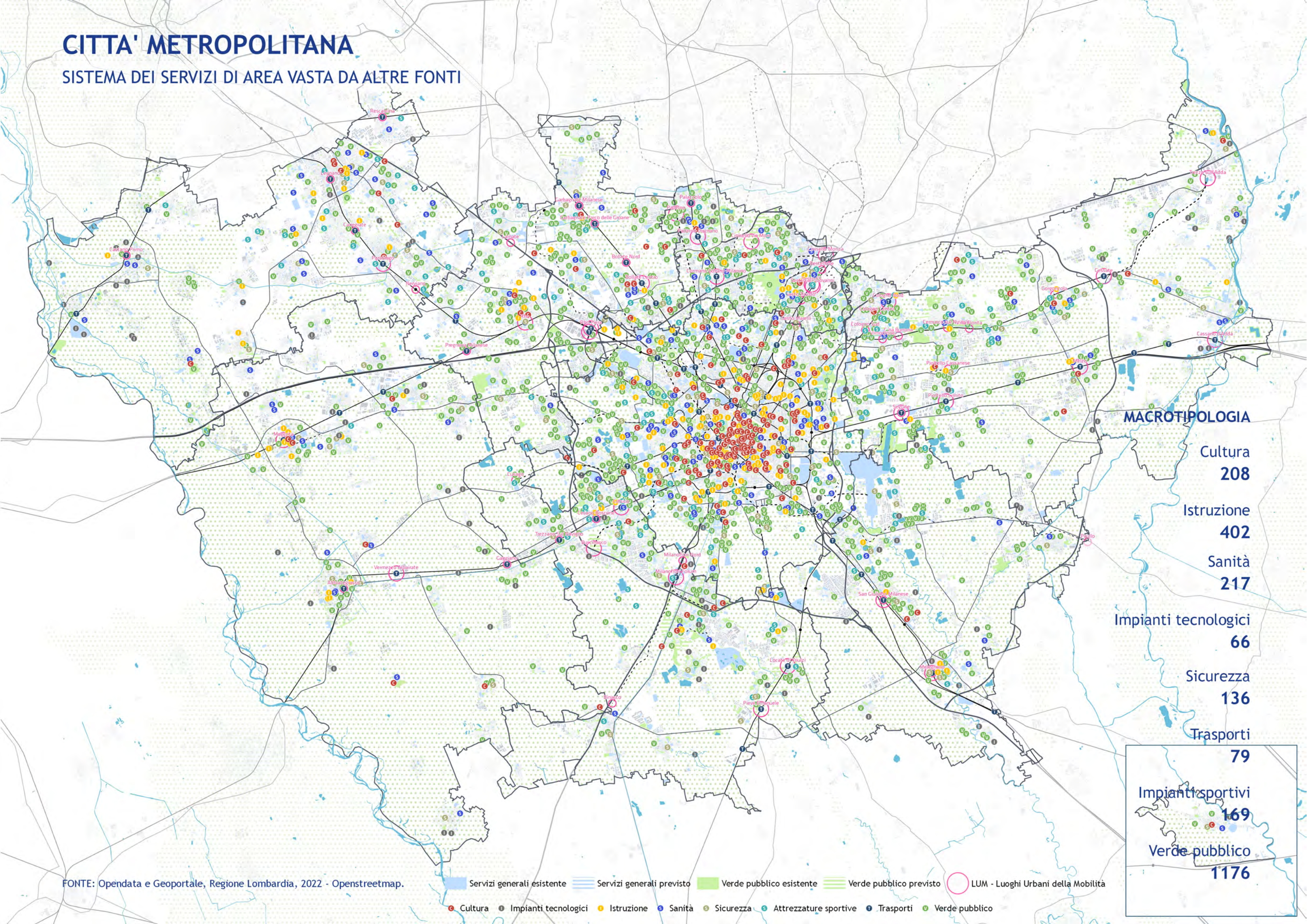
■ Servizi generali esistente   ■ Servizi generali previsto   ■ Verde pubblico esistente   ■ Verde pubblico previsto   ○ LUM - Luoghi Urbani della Mobilità  
● Servizio generale sovracomunale   ● Verde pubblico sovracomunale





# CITTA' METROPOLITANA

## SISTEMA DEI SERVIZI DI AREA VASTA DA ALTRE FONTI



### MACROTIPOLOGIA

Cultura	208
Istruzione	402
Sanità	217
Impianti tecnologici	66
Sicurezza	136
Trasporti	79
Impianti sportivi	169
Verde pubblico	1176

FONTE: Opendata e Geoportale, Regione Lombardia, 2022 - Openstreetmap.

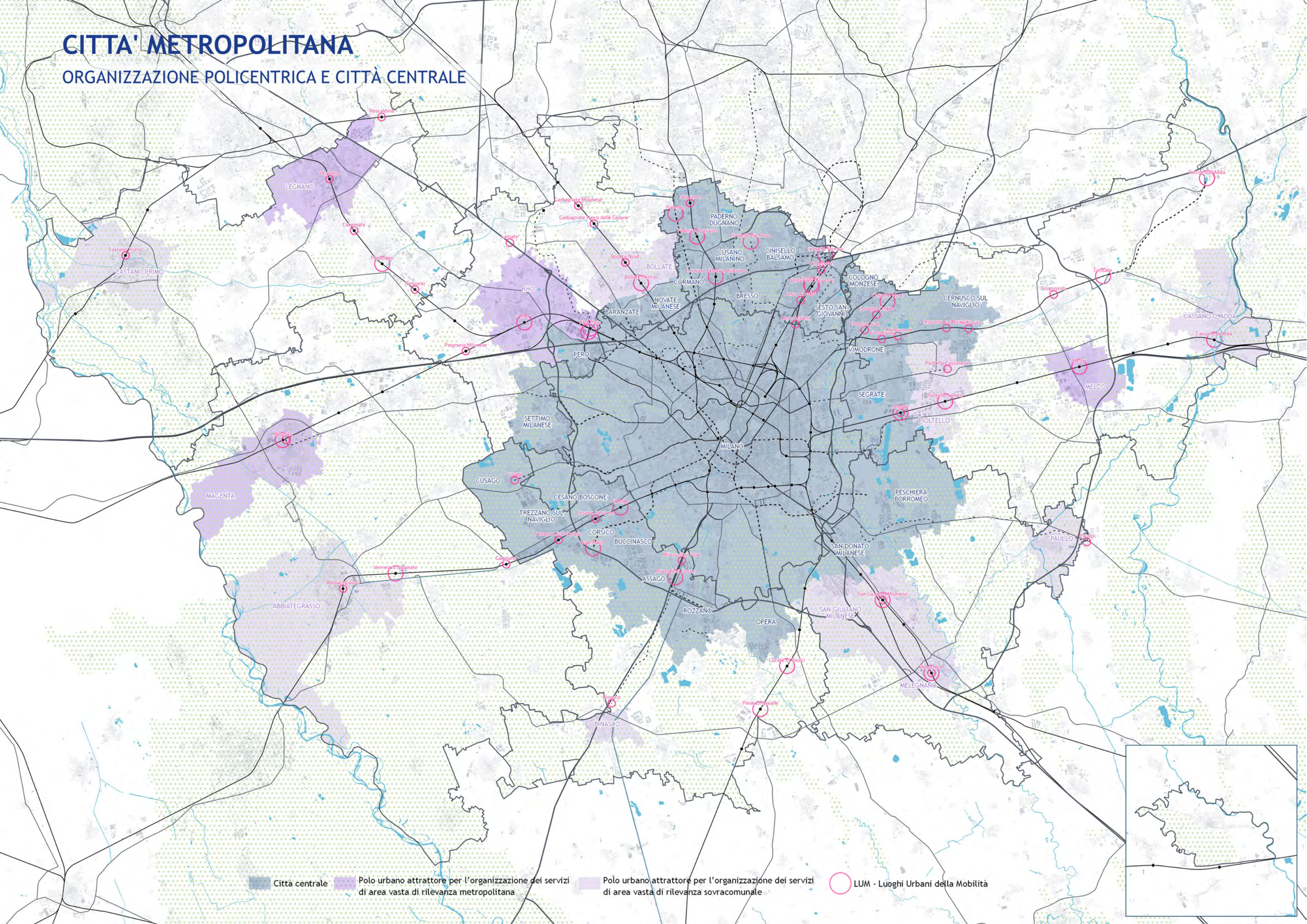
■ Servizi generali esistente   
 ▨ Servizi generali previsto   
 ■ Verde pubblico esistente   
 ▨ Verde pubblico previsto   
 ○ LUM - Luoghi Urbani della Mobilità

● Cultura   
 ● Impianti tecnologici   
 ● Istruzione   
 ● Sanità   
 ● Sicurezza   
 ● Attrezzature sportive   
 ● Trasporti   
 ● Verde pubblico



# CITTA' METROPOLITANA

## ORGANIZZAZIONE POLICENTRICA E CITTÀ CENTRALE

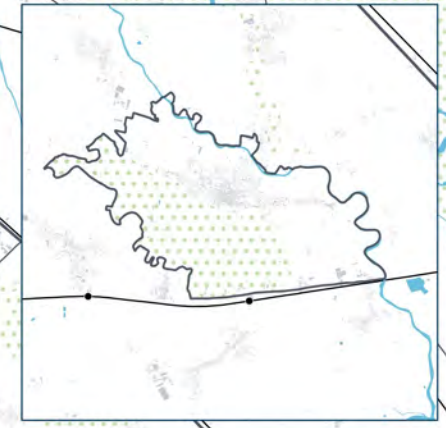


Città centrale

Polo urbano attrattore per l'organizzazione dei servizi di area vasta di rilevanza metropolitana

Polo urbano attrattore per l'organizzazione dei servizi di area vasta di rilevanza sovracomunale

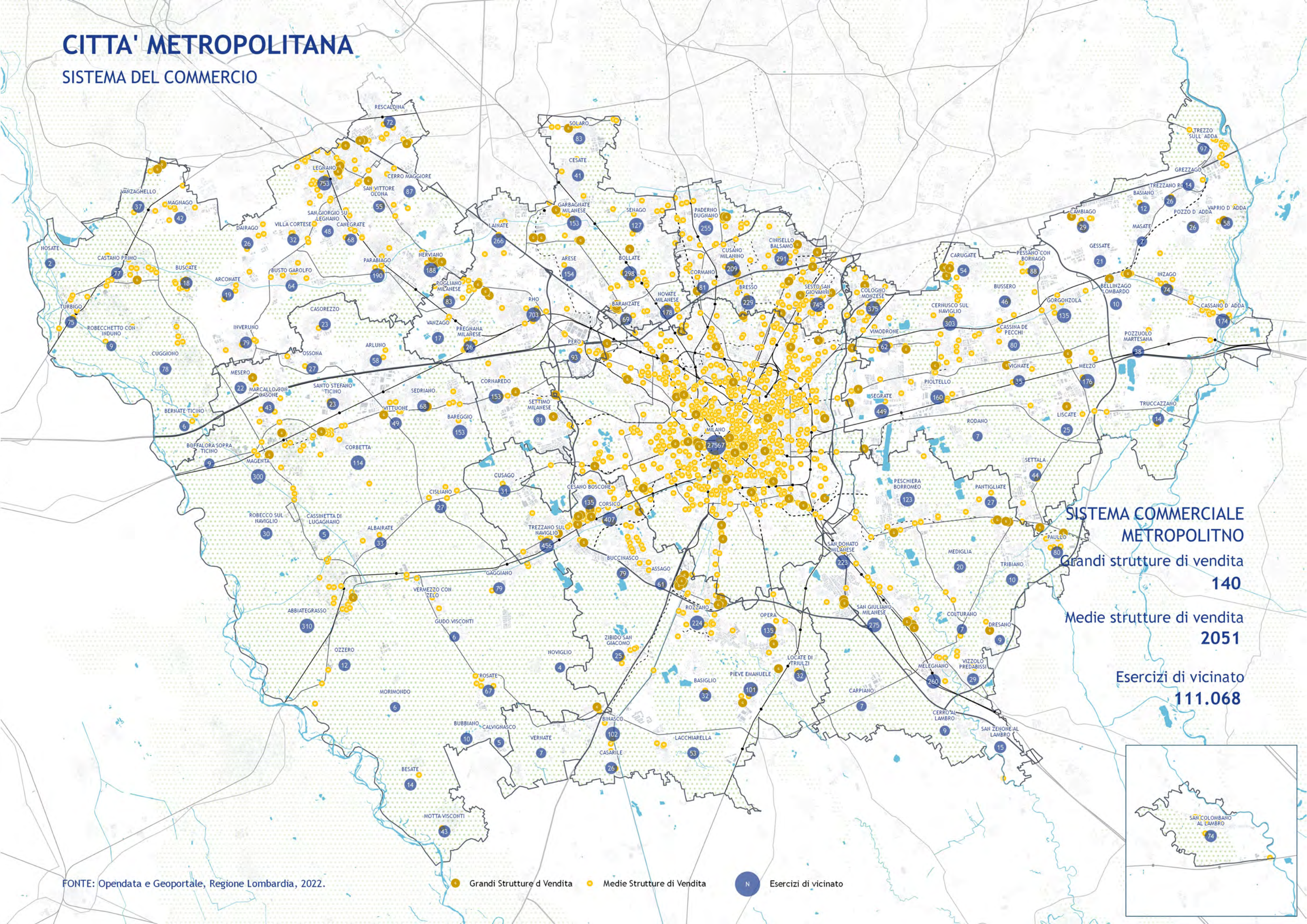
LUM - Luoghi Urbani della Mobilità





# CITTA' METROPOLITANA

## SISTEMA DEL COMMERCIO



### SISTEMA COMMERCIALE METROPOLITANO

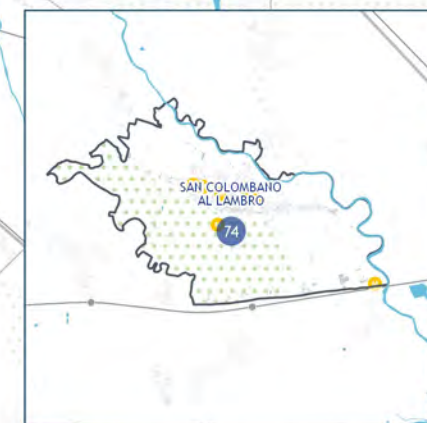
Grandi strutture di vendita  
**140**

Medie strutture di vendita  
**2051**

Esercizi di vicinato  
**111.068**

Fonte: Opendata e Geoportale, Regione Lombardia, 2022.

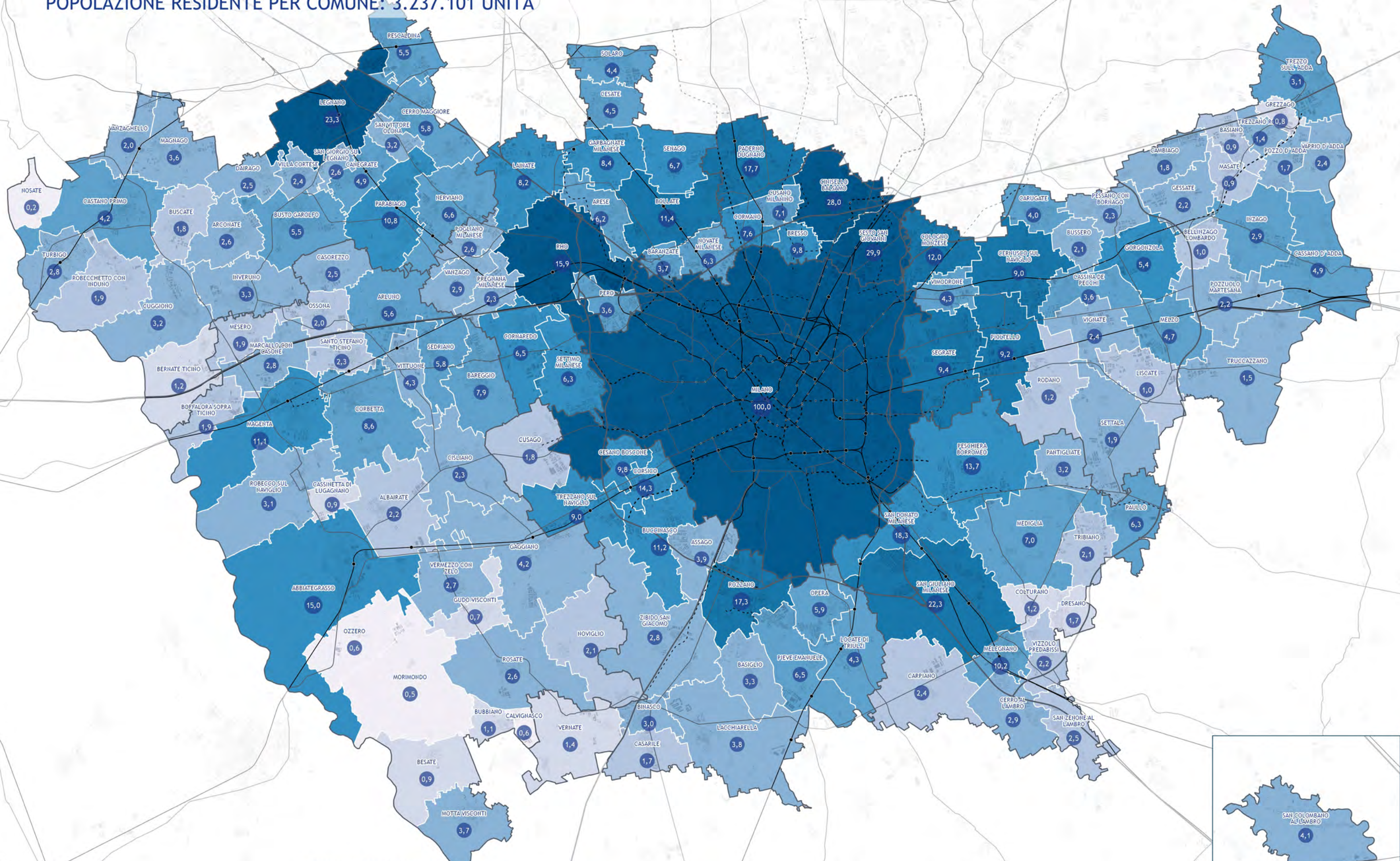
● Grandi Strutture di Vendita ● Medie Strutture di Vendita ● Esercizi di vicinato





# CITTA' METROPOLITANA

POPOLAZIONE RESIDENTE PER COMUNE: 3.237.101 UNITÀ

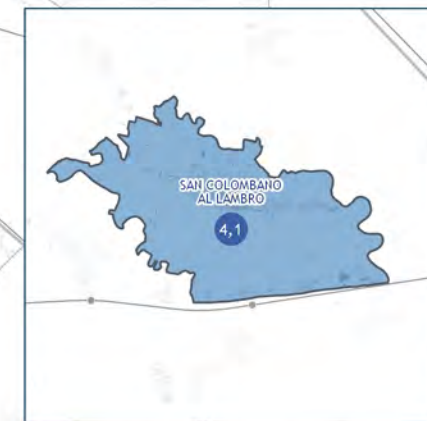


Ammontare popolazione residente



FONTE: ISTAT, 2022.

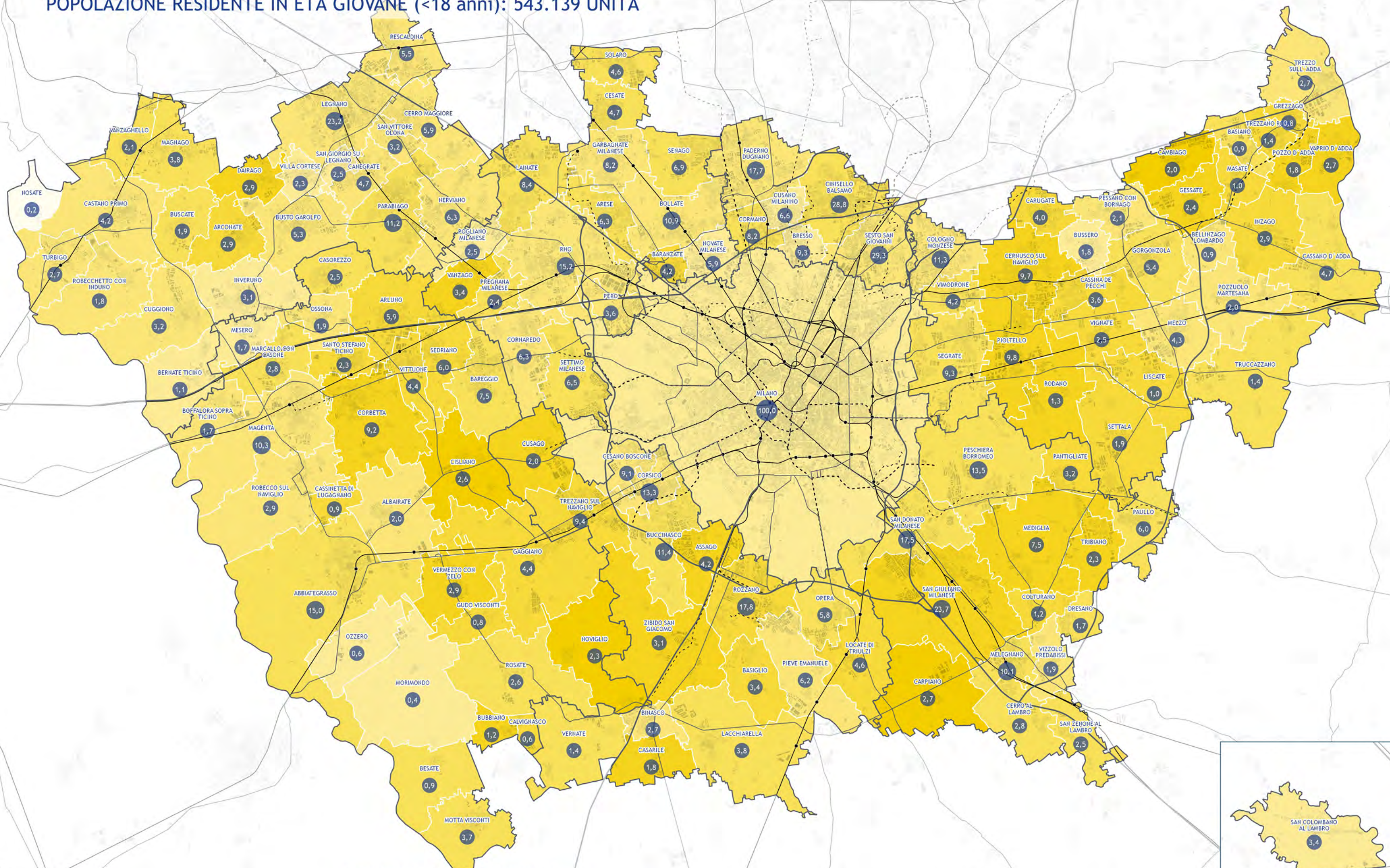
N Incidenza della popolazione comunale sulla popolazione della zona omogenea (%)





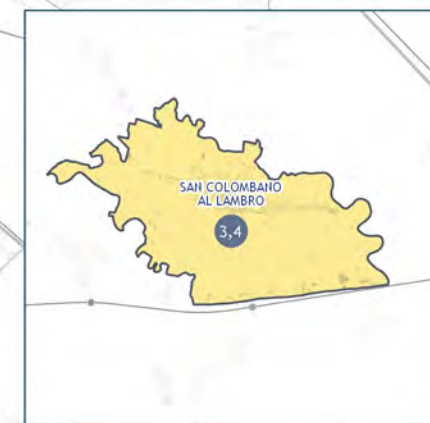
# CITTA' METROPOLITANA

POPOLAZIONE RESIDENTE IN ETÀ GIOVANE (<18 anni): 543.139 UNITÀ



Incidenza della popolazione comunale giovane sulla popolazione della zona omogenea giovane (%)

FONTE: ISTAT, 2022.



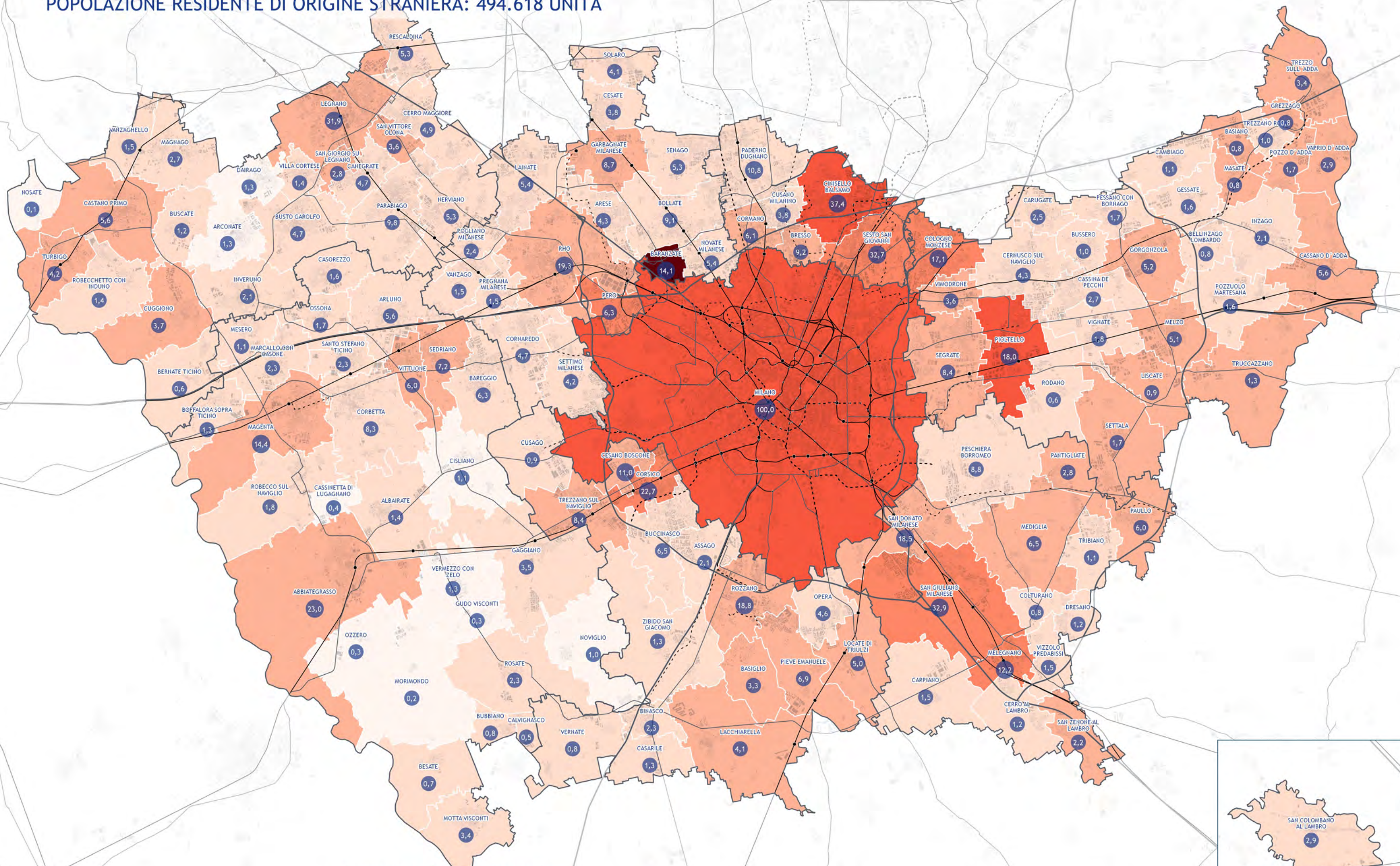




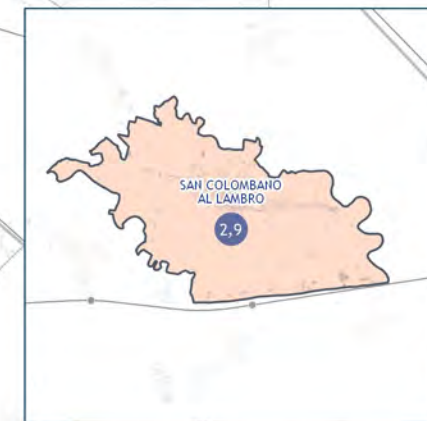


# CITTA' METROPOLITANA

POPOLAZIONE RESIDENTE DI ORIGINE STRANIERA: 494.618 UNITÀ



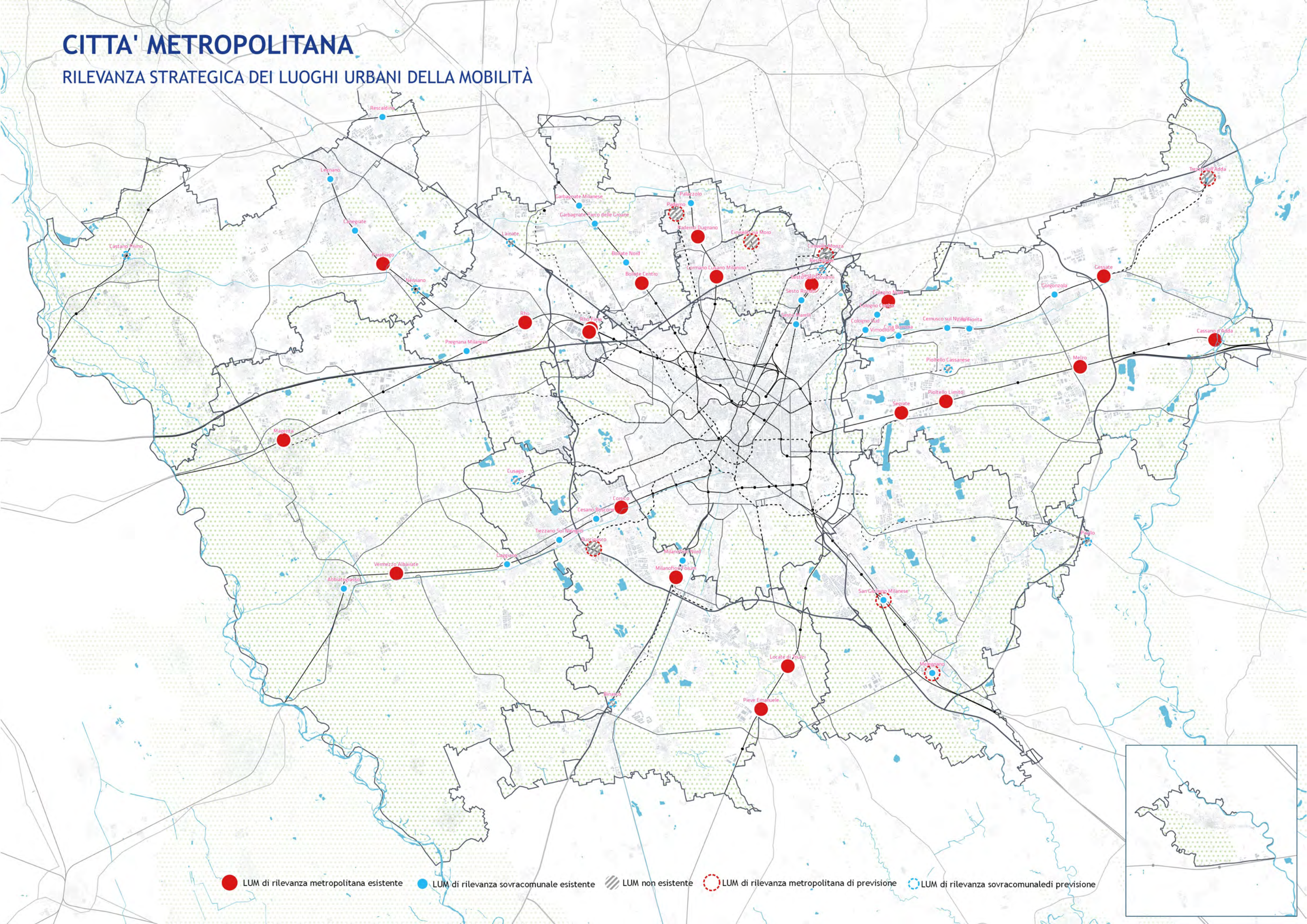
FONTE: ISTAT, 2022.





# CITTA' METROPOLITANA

## RILEVANZA STRATEGICA DEI LUOGHI URBANI DELLA MOBILITÀ

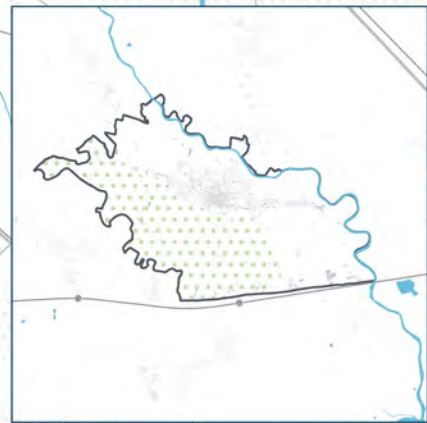
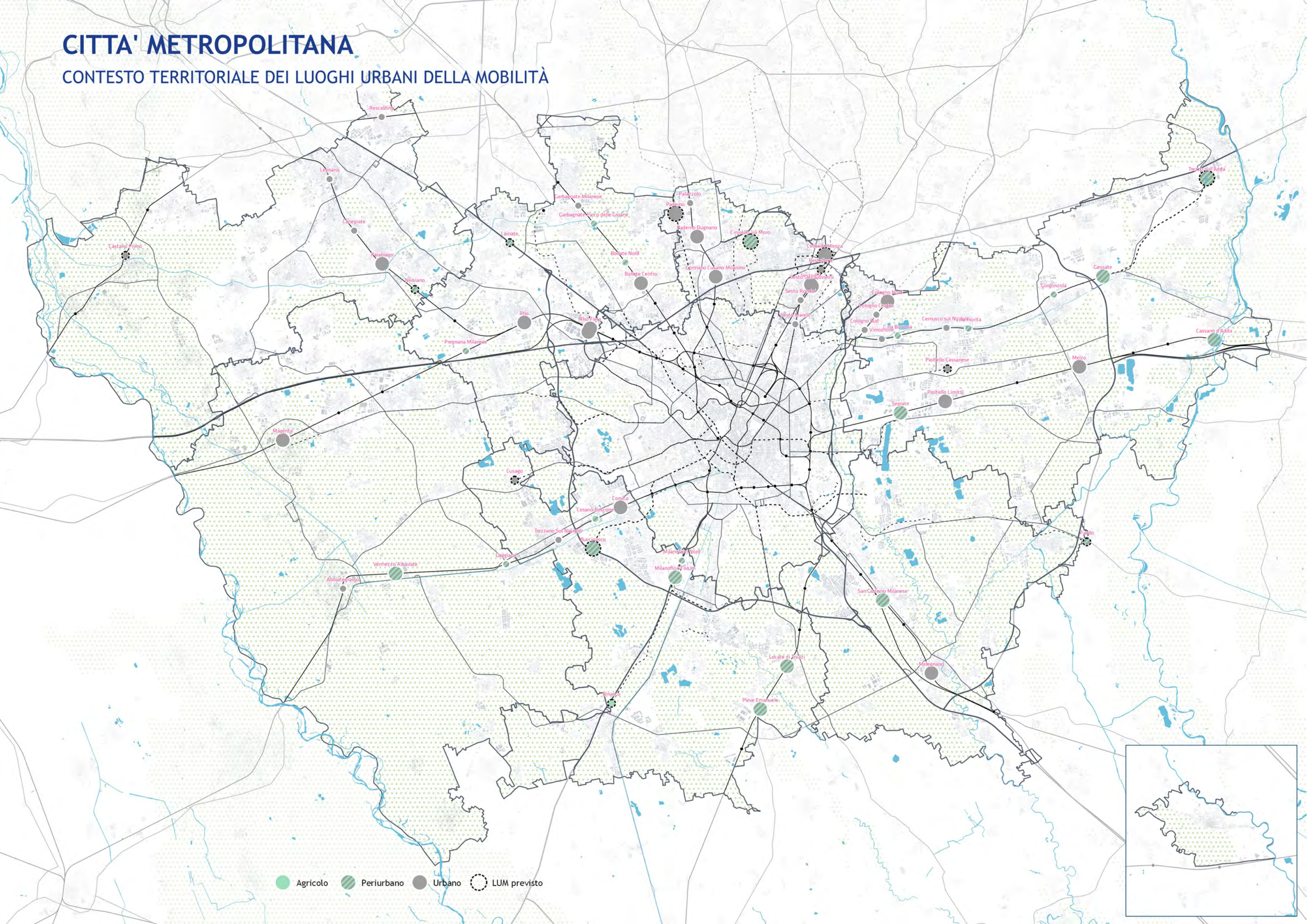


● LUM di rilevanza metropolitana esistente ● LUM di rilevanza sovracomunale esistente ◻ LUM non esistente ◌ LUM di rilevanza metropolitana di previsione ◌ LUM di rilevanza sovracomunale di previsione



# CITTA' METROPOLITANA

## CONTESTO TERRITORIALE DEI LUOGHI URBANI DELLA MOBILITÀ



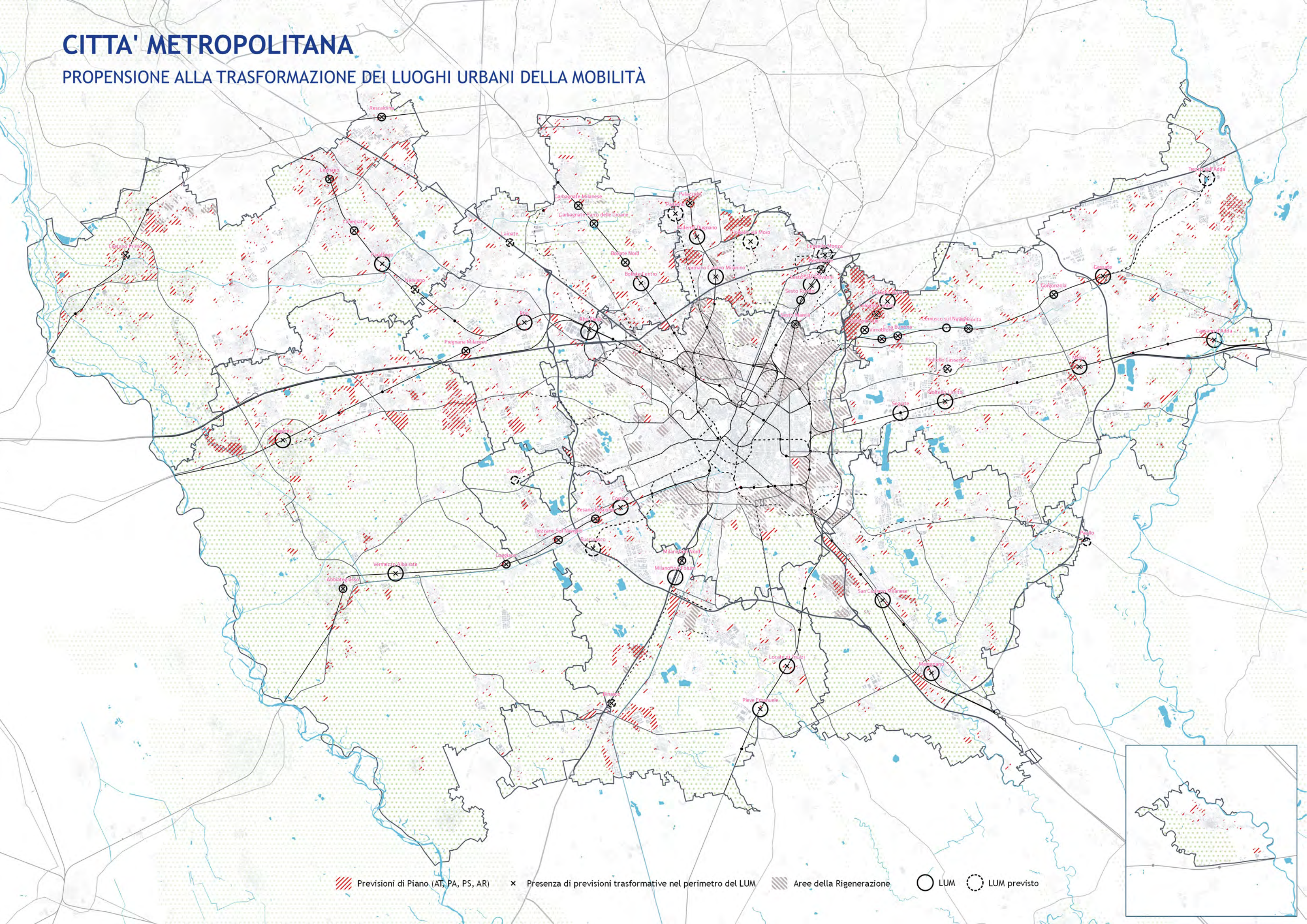






# CITTA' METROPOLITANA

## PROPENSIONE ALLA TRASFORMAZIONE DEI LUOGHI URBANI DELLA MOBILITÀ



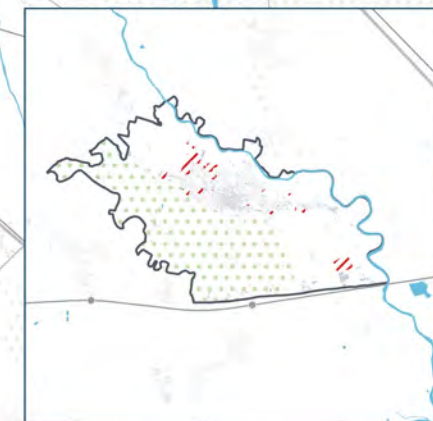
Previsioni di Piano (AT, PA, PS, AR)

X Presenza di previsioni trasformatrici nel perimetro del LUM

Aree della Rigenerazione

LUM

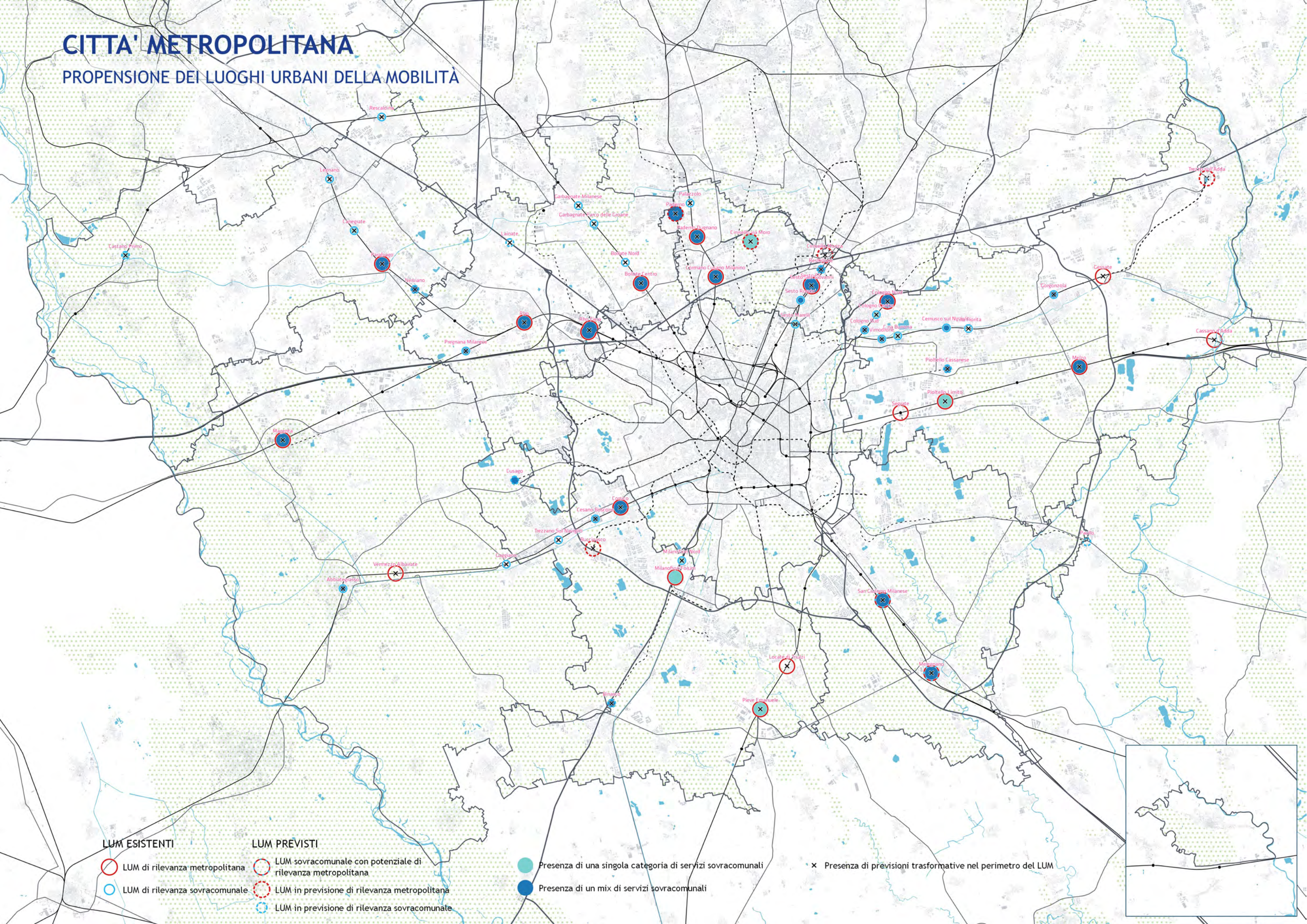
LUM previsto





# CITTA' METROPOLITANA

## PROPENSIONE DEI LUOGHI URBANI DELLA MOBILITÀ



### LUM ESISTENTI

○ LUM di rilevanza metropolitana

○ LUM di rilevanza sovracomunale

### LUM PREVISTI

○ LUM sovracomunale con potenziale di rilevanza metropolitana

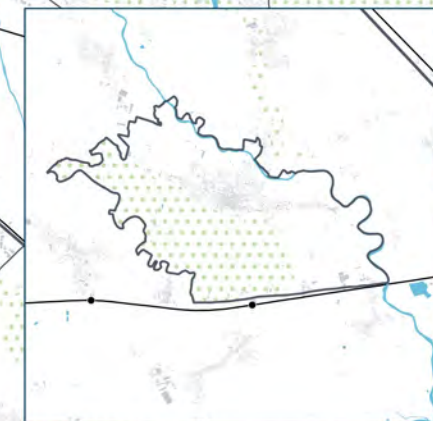
○ LUM in previsione di rilevanza metropolitana

○ LUM in previsione di rilevanza sovracomunale

● Presenza di una singola categoria di servizi sovracomunali

● Presenza di un mix di servizi sovracomunali

x Presenza di previsioni trasformative nel perimetro del LUM







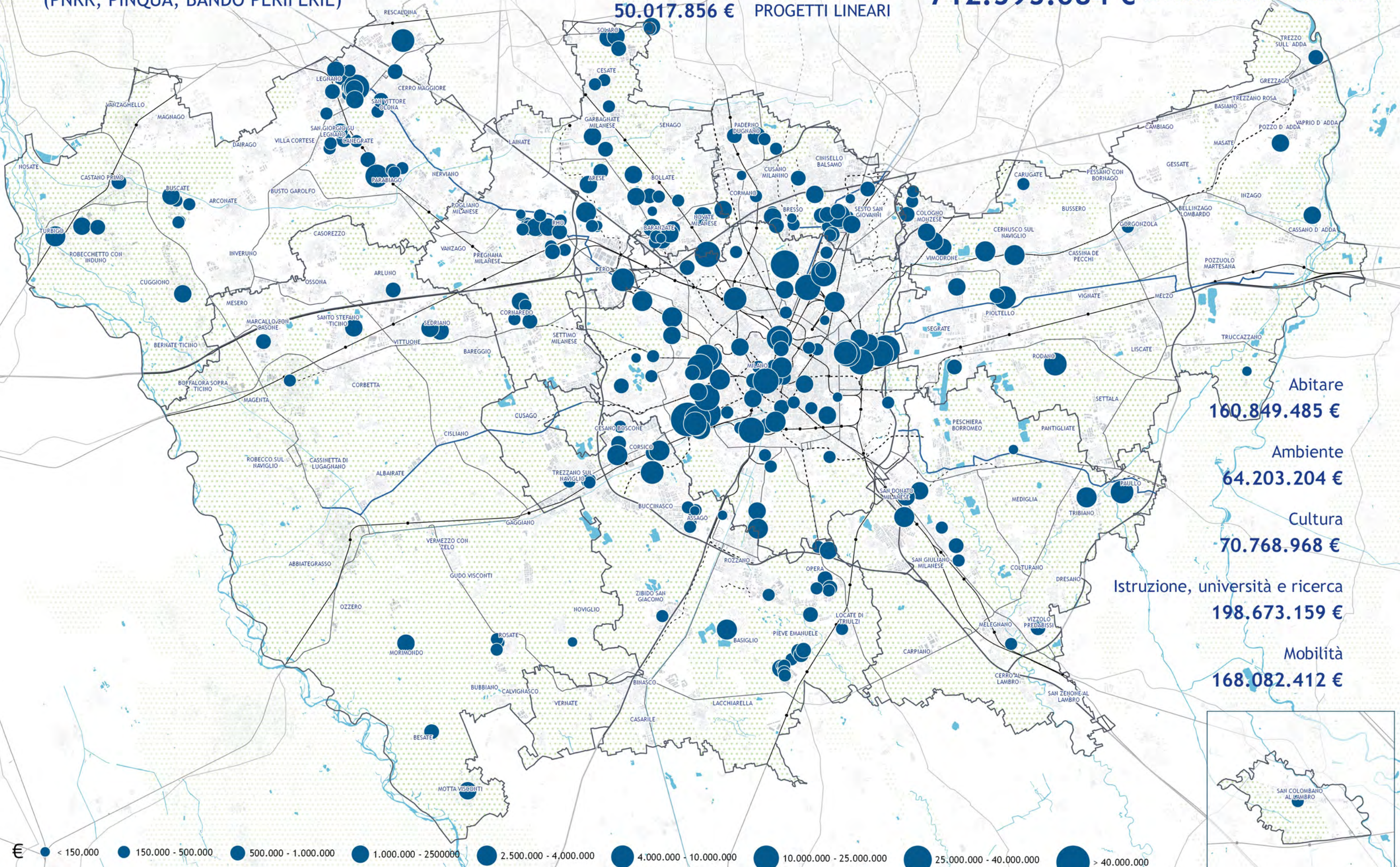


# CITTA' METROPOLITANA

PROGETTI FINANZIATI PER AMMONTARE DEI FINANZAMENTI:  
(PNRR, PINQUA, BANDO PERIFERIE)

662.577.228 € PROGETTI PUNTALI  
50.017.856 € PROGETTI LINEARI

712.595.084 € DI FINANZIAMENTI ASSEGNATI



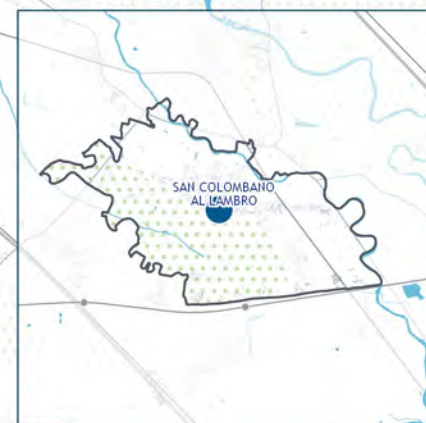
Abitare  
160.849.485 €

Ambiente  
64.203.204 €

Cultura  
70.768.968 €

Istruzione, università e ricerca  
198.673.159 €

Mobilità  
168.082.412 €













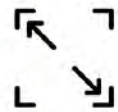
ZONA OMOGENEA

# ADDA MARTESANA



COMUNI NELLA ZONA OMOGENEA

**29 comuni**



SUPERFICIE TERRITORIALE

**273,34 kmq**



RESIDENTI 2022

**391.155 abitanti**



LUM - LUOGHI URBANI DELLA MOBILITA'

**16 LUM**



COMUNI DELLA CITTA' CENTRALE

**4 comuni**



COMUNI POLO URBANO ATTRATTORE

**3 comuni**







# ADDA MARTESANA

## SISTEMA DEI SERVIZI SOVRACOMUNALI DA PGT

FONTI: Tavola delle previsioni di Piano, Regione Lombardia, 2022.



SERVIZI ESISTENTI SOVRACOMUNALI

**238 unità**



SERVIZI GENERALI

**161 unità**



VERDE PUBBLICO

**77 unità**



SERVIZI IN PROGETTO SOVRACOMUNALI

**105 unità**



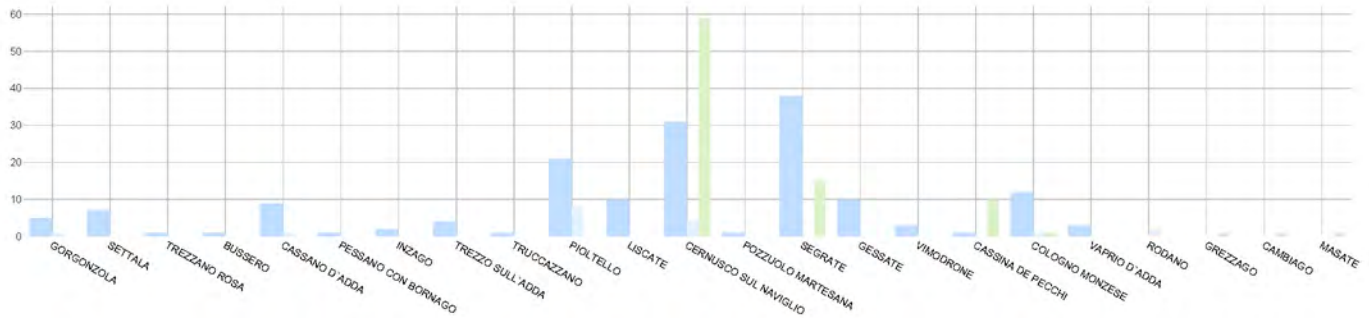
SERVIZI GENERALI

**17 unità**

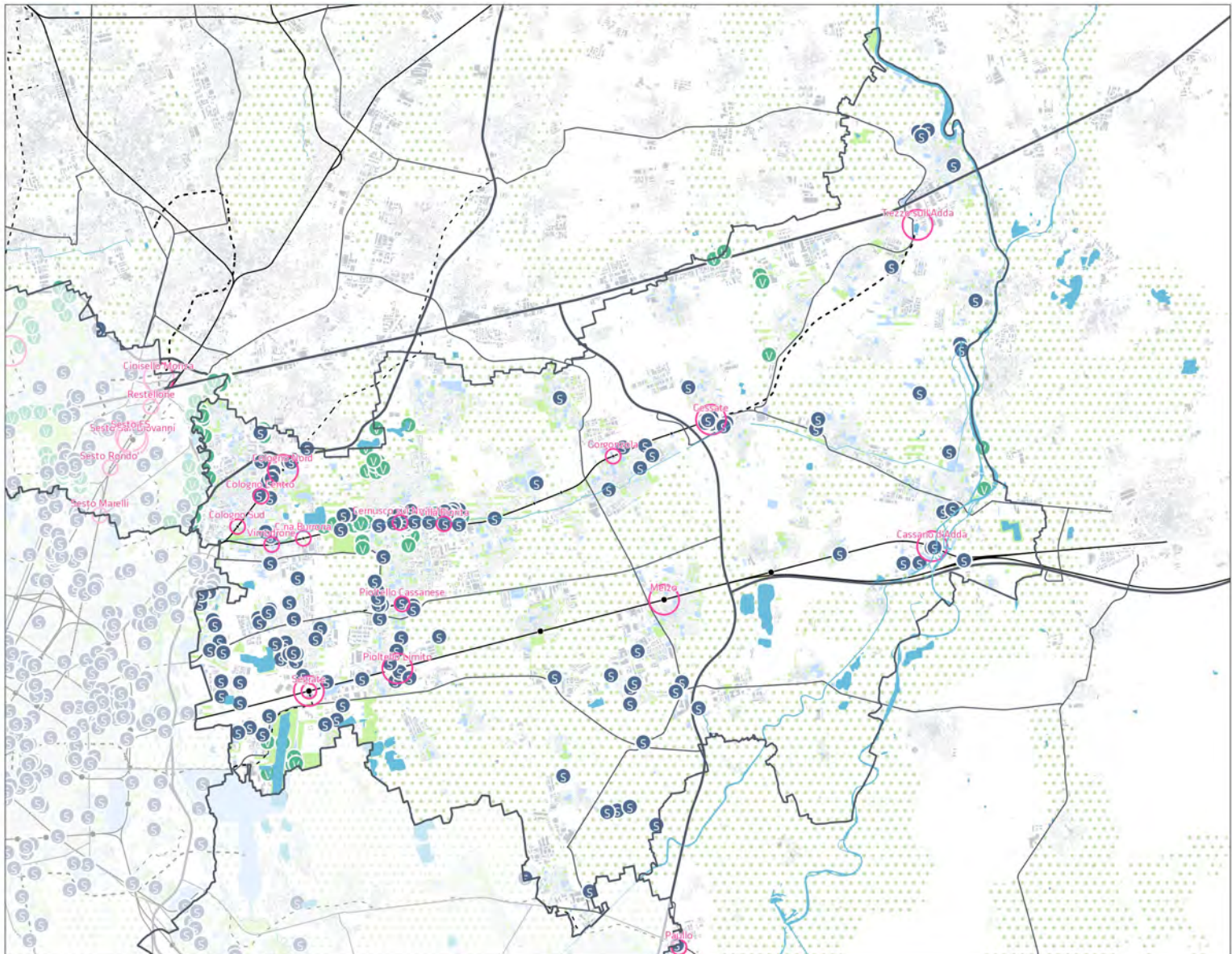


VERDE PUBBLICO

**88 unità**



S Servizio generale sovracomunale
 V Verde pubblico sovracomunale
 LUM





# ADDA MARTESANA

## SISTEMA DEI SERVIZI DI AREA VASTA DA ALTRE FONTI

FONTI: Opendata e Geoportale, Regione Lombardia, 2022 - Openstreetmap.

### MACROTIPOLOGIA



**311 unità**



CULTURA

**9 unità**



ISTRUZIONE

**33 unità**



SANITA'

**23 unità**



IMPIANTI  
TECNOLOGICI

**7 unità**



SICUREZZA

**13 unità**



TRASPORTI

**9 Unità**



IMPIANTI  
SPORTIVI

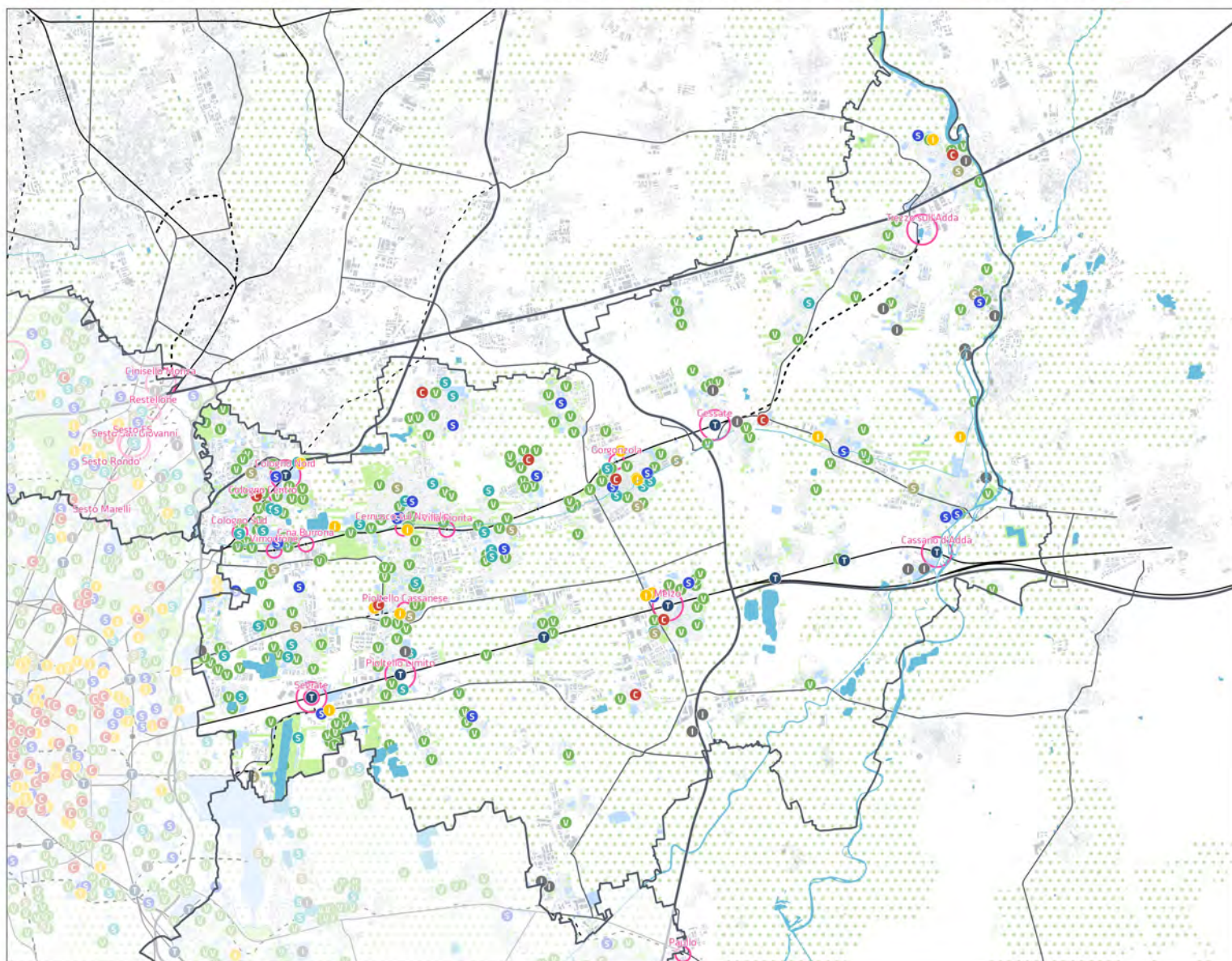
**29 unità**



VERDE PUBBLICO

**188 unità**

● Cultura ● Impianti tecnologici ● Istruzione ● Sanità ● Sicurezza ● Attrezzature sportive ● Trasporti ● Verde pubblico ○ LUM





# ADDA MARTESANA

## ORGANIZZAZIONE POLICENTRICA E CITTÀ CENTRALE



**4** COMUNI DELLA CITTA' CENTRALE



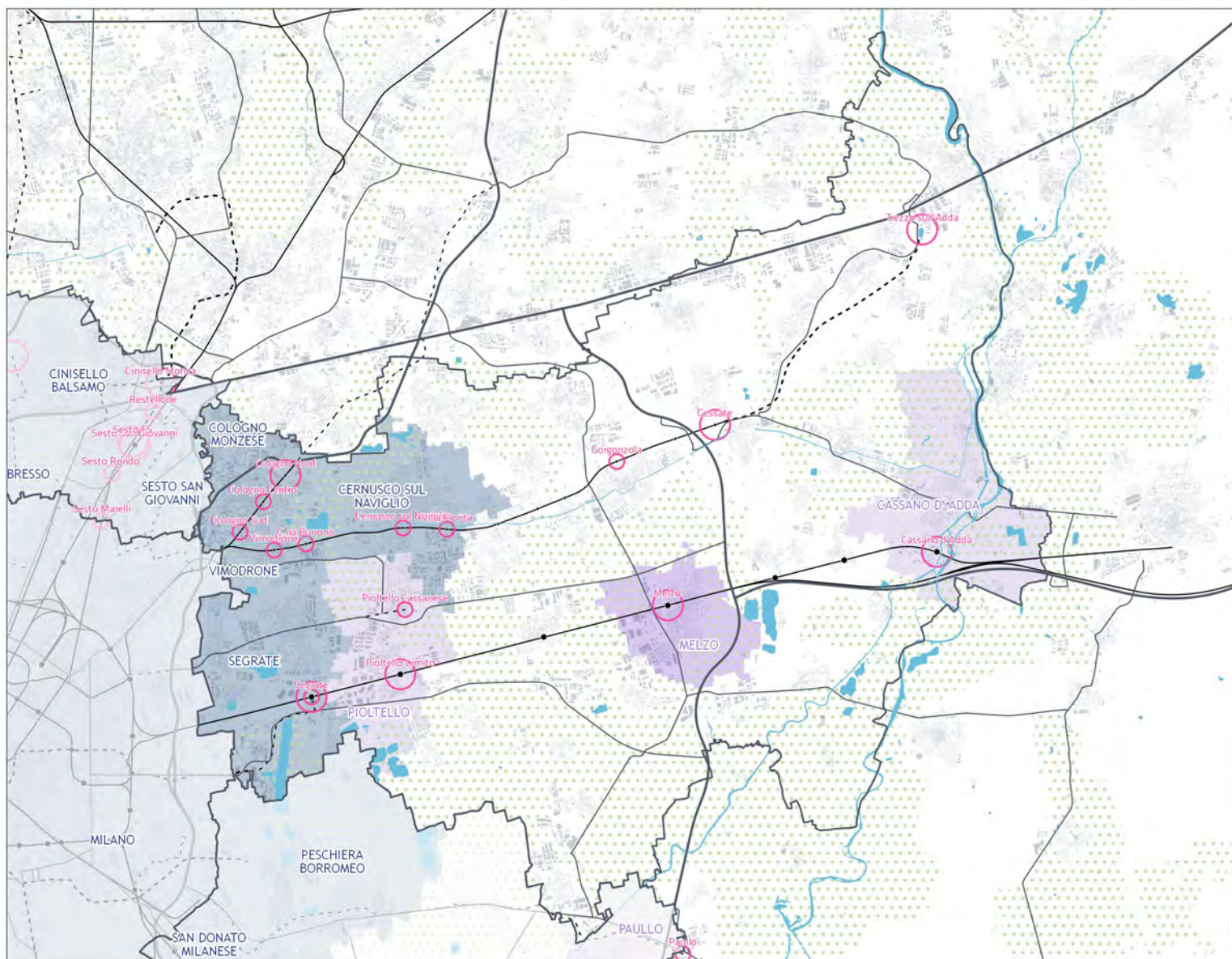
**1** COMUNI POLO URBANO ATTRATTORE PER L'ORGANIZZAZIONE DEI SERVIZI DI AREA VASTA DI RILEVANZA METROPOLITANA

**2** COMUNI POLO URBANO ATTRATTORE PER L'ORGANIZZAZIONE DEI SERVIZI DI AREA VASTA DI RILEVANZA SOVRACOMUNALE



**16** LUM - LUOGHI URBANI DELLA MOBILITÀ

Città centrale Polo urbano attrattore per l'organizzazione dei servizi di area vasta di rilevanza metropolitana Polo urbano attrattore per l'organizzazione dei servizi di area vasta di rilevanza sovracomunale LUM





# ADDA MARTESANA

## SISTEMA DEL COMMERCIO - GSV / MSV

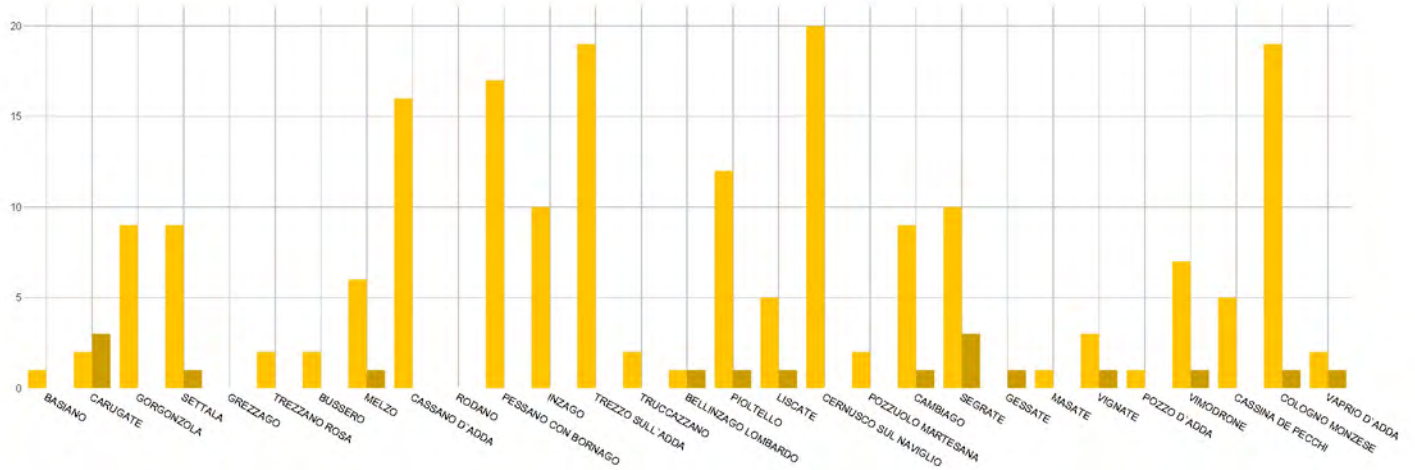


GRANDI STRUTTURE DI VENDITA  
**14 unità**

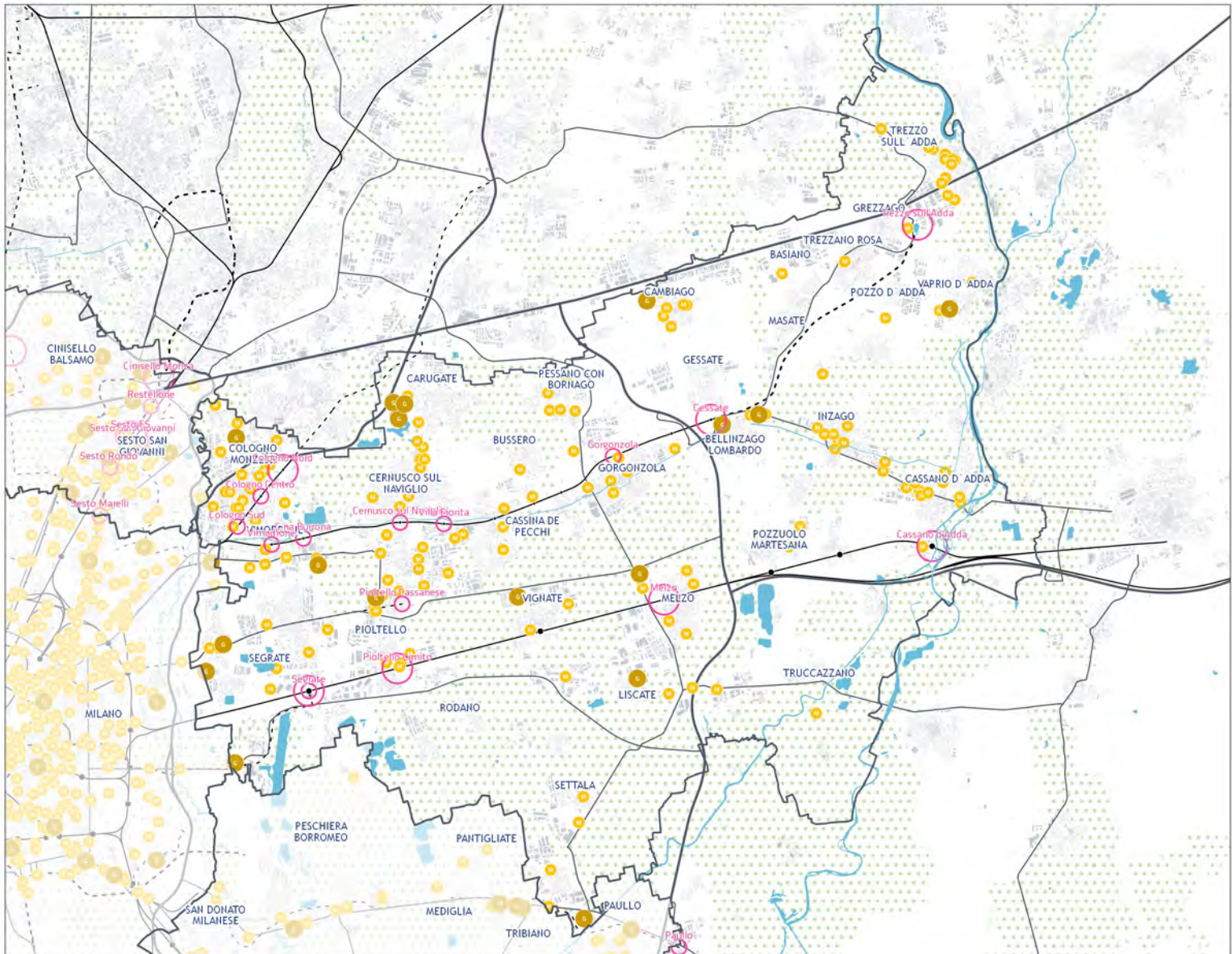


MEDIE STRUTTURE DI VENDITA  
**148 unità**

FONTE: Opendata e Geoportale, Regione Lombardia, 2022.



○ LUM    
 ● Grandi Strutture di Vendita    
 ● Medie Strutture di Vendita













# ADDA MARTESANA

## PROPENSIONE DEI LUOGHI URBANI DELLA MOBILITÀ

NUMERO TOTALE: **15**

LUM sovrapposti sono considerati come unico elemento

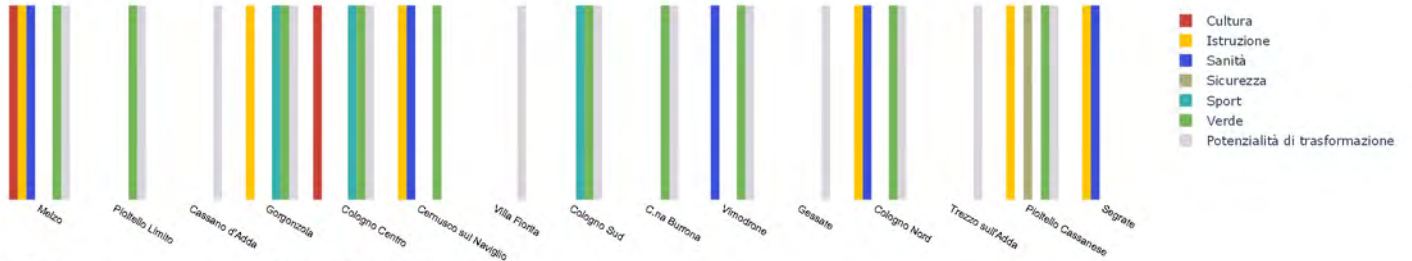
RILEVANZA: SOVRACOMUNALE: **8** di cui previsti: **1** METROPOLITANA: **7** di cui previsti: **1**

CONTESTO: URBANO: **8** PERIURBANO: **7** AGRICOLO: **0**

FUNZIONE: RESIDENZIALE: **9** PRODUTTIVO: **2** MISTO: **4** AGRICOLO: **0**

SERVIZI: NESSUNO: **5** MONOSERVIZIO: **3** MIX DI SERVIZI: **7**

POTENZIALE DI TRASFORMAZIONE: **13**



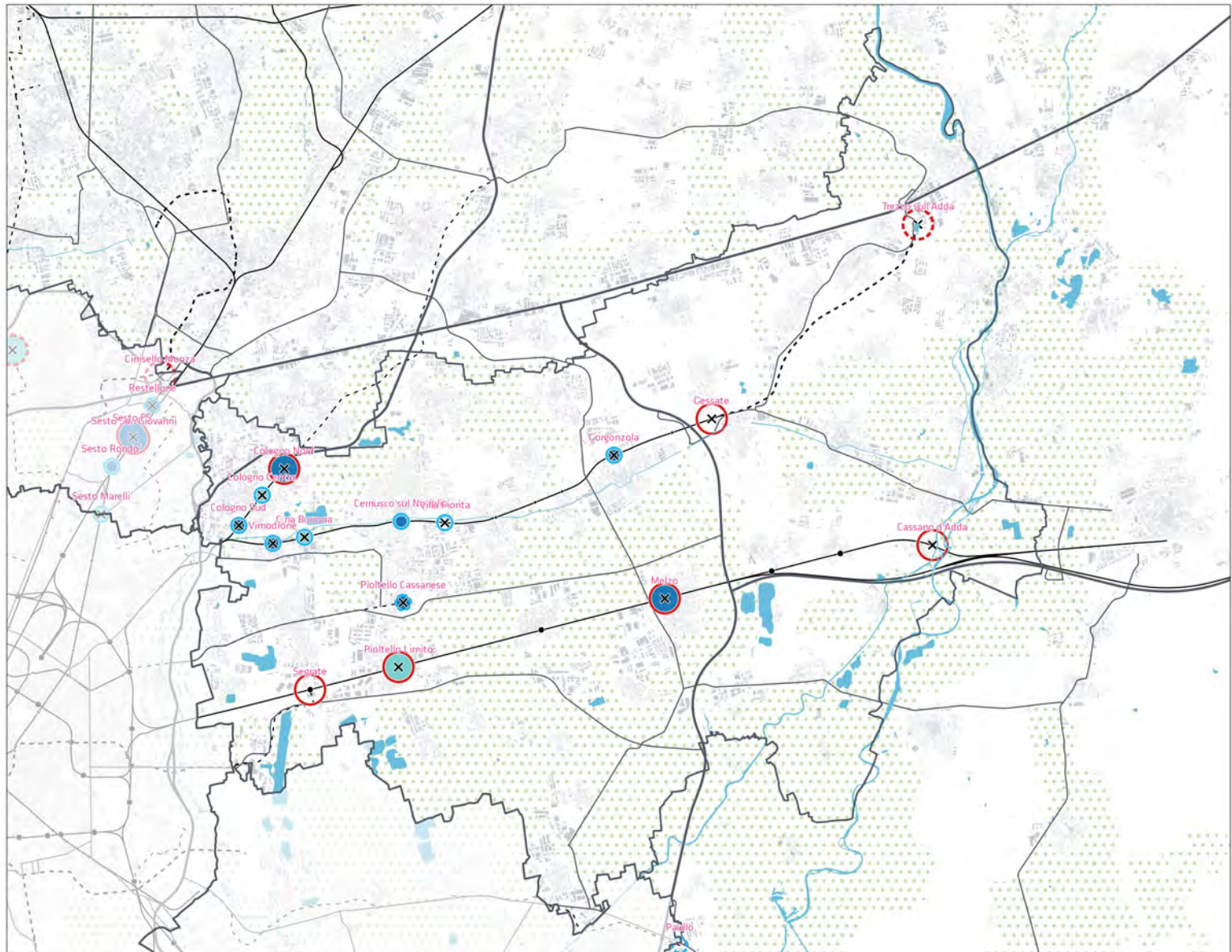
### LUM ESISTENTI

- LUM di rilevanza metropolitana
- LUM di rilevanza sovracomunale

### LUM PREVISTI

- LUM sovracomunale con potenziale di rilevanza metropolitana
- ⊗ LUM in previsione di rilevanza metropolitana
- ⊗ LUM in previsione di rilevanza sovracomunale

- Presenza di una singola categoria di servizi sovracomunali
- Presenza di un mix di servizi sovracomunali
- × Presenza di previsioni trasformatrici nel perimetro del LUM

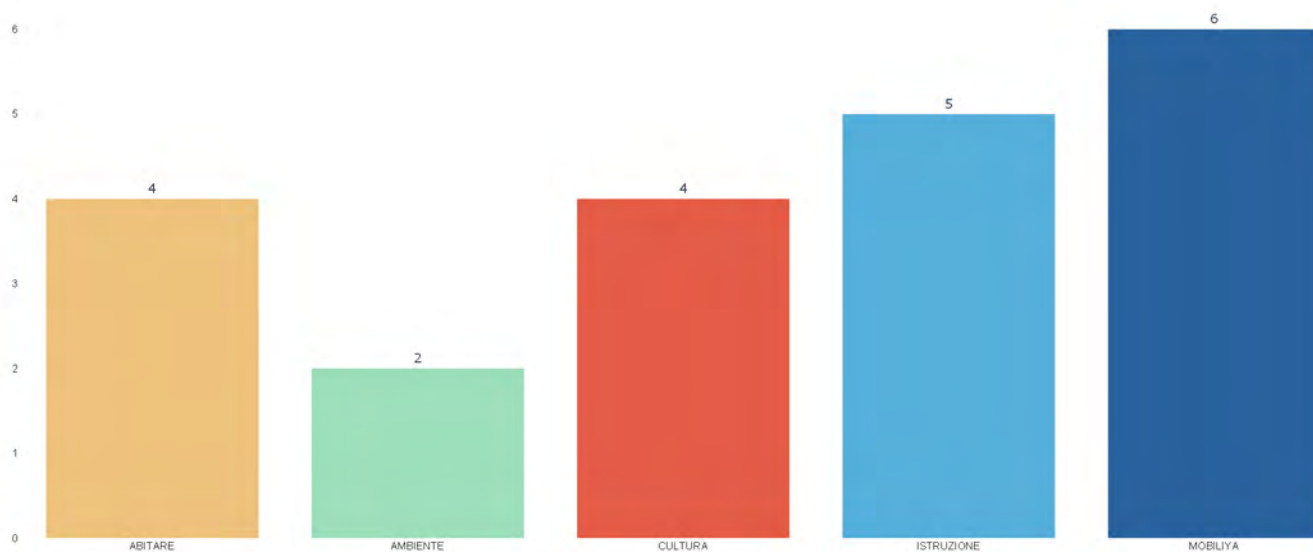




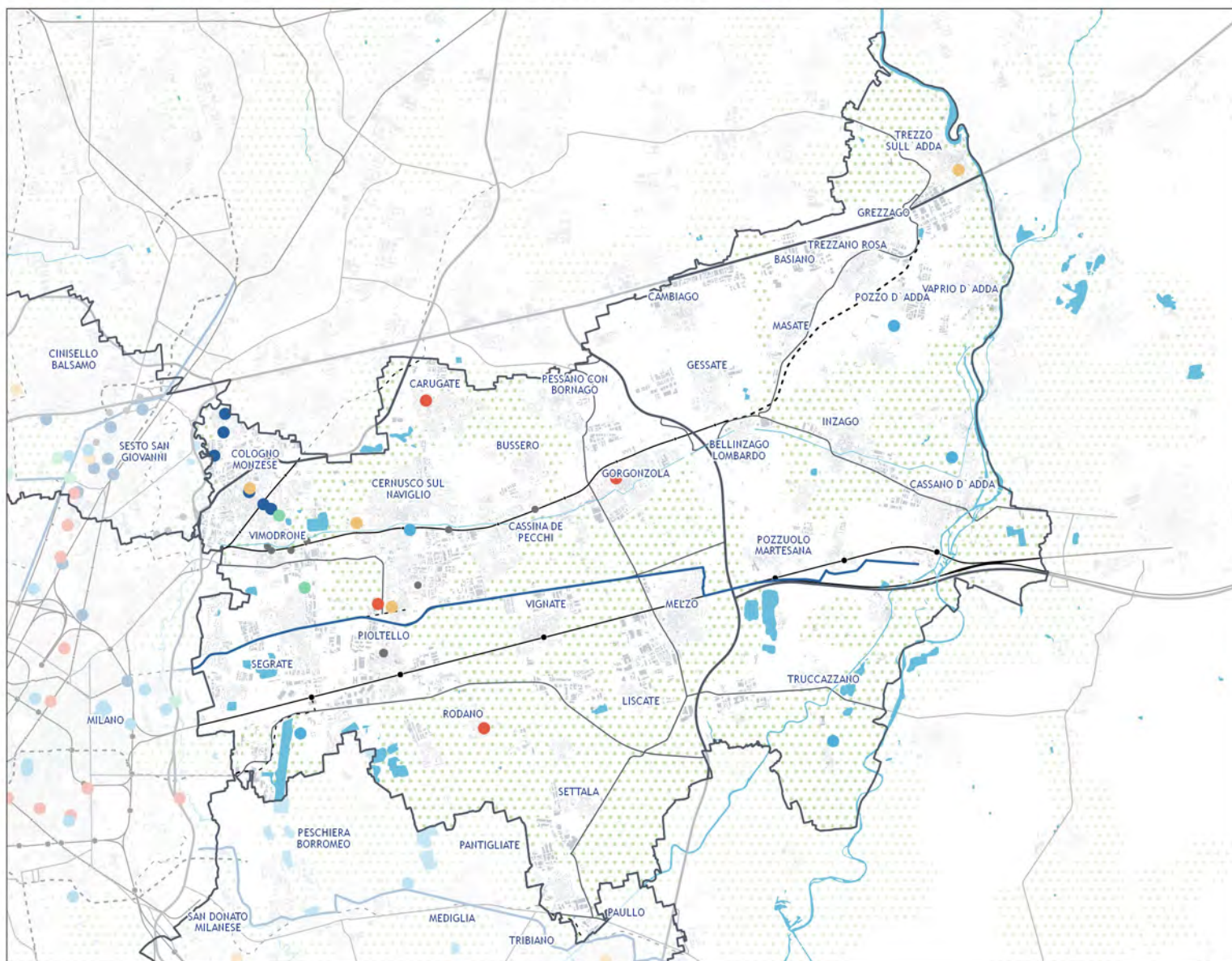
# ADDA MARTESANA

## PROGETTI FINANZIATI PER TIPOLOGIA (PNRR, PINQUA, BANDO PERIFERIE)

Numero di progetti finanziati: 21



● Abitare ● Ambientale ● Cultura ● Istruzione, università e ricerca ● Mobilità

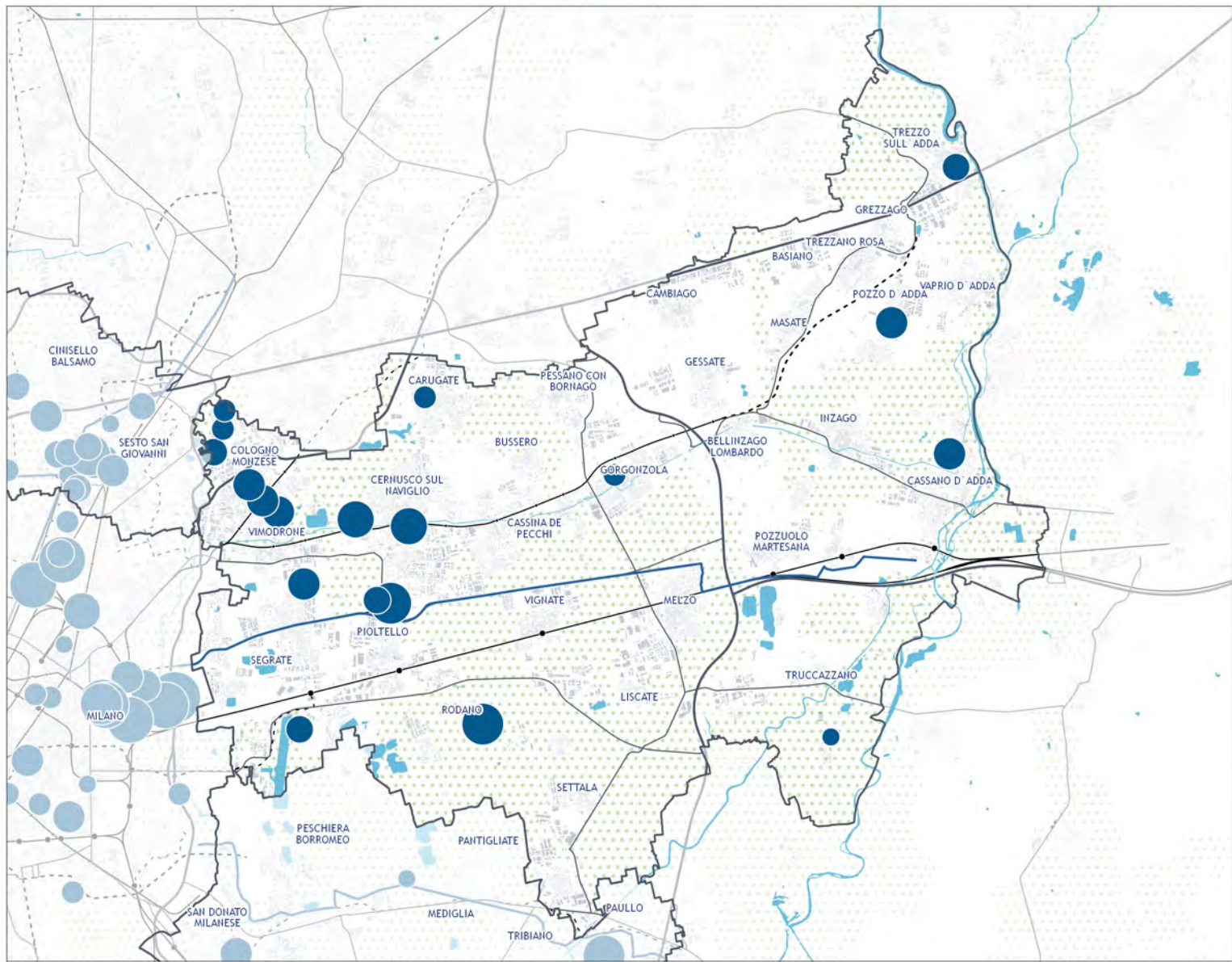

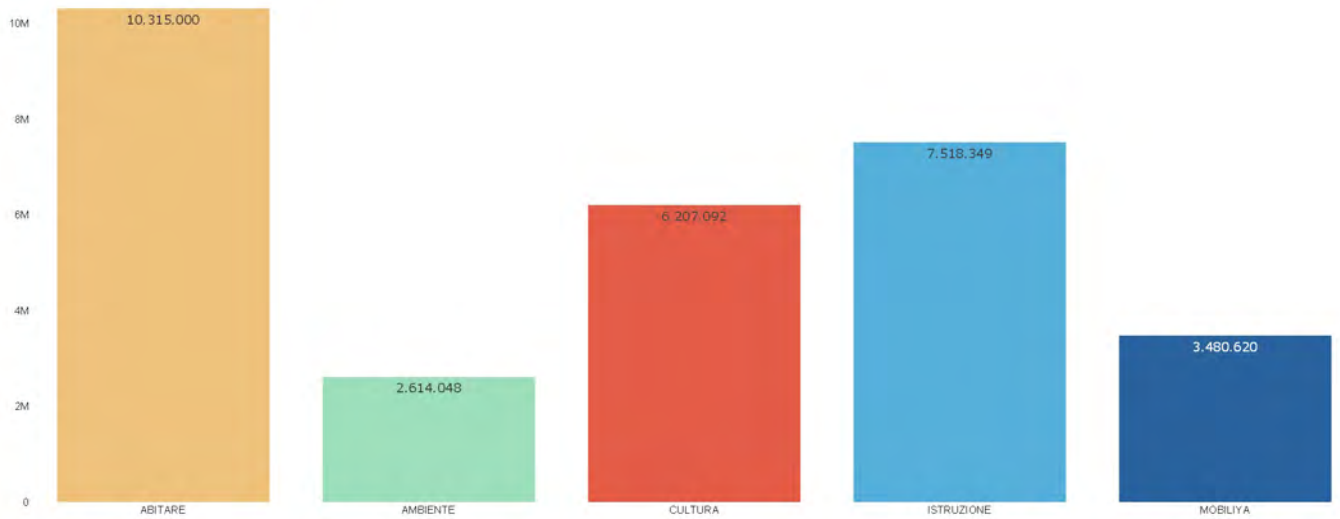




# ADDA MARTESANA

## PROGETTI FINANZIATI PER PER AMMONTARE DEI FINANZAMENTI (PNRR, PINQUA, BANDO PERIFERIE)

Importo dei progetti finanziati: 30.135.108 €









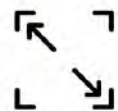
ZONA OMOGENEA

# ALTO MILANESE



COMUNI NELLA ZONA OMOGENEA

**22 comuni**



SUPERFICIE TERRITORIALE

**215,58 kmq**



RESIDENTI 2022

**256.425 abitanti**



LUM - LUOGHI URBANI DELLA MOBILITA'

**6 LUM**



COMUNI DELLA CITTA' CENTRALE

**0 comuni**



COMUNI POLO URBANO ATTRATTORE

**2 comuni**



# ALTO MILANESE

## SISTEMA DEI SERVIZI DI AREA VASTA DA PGT

FONTE: Tavola delle previsioni di Piano, Regione Lombardia, 2022.



SERVIZI DI AREA  
VASTA ESISTENTI

**12,95 kmq**



SERVIZI  
GENERALI  
**8,47 kmq**  
65,4 %



VERDE  
PUBBLICO  
**4,47 kmq**  
34,6 %



SERVIZI DI AREA  
VASTA PREVISTI

**3,02 kmq**



SERVIZI  
GENERALI  
**1,37 kmq**  
45,3 %



VERDE  
PUBBLICO  
**1,65 kmq**  
54,7 %

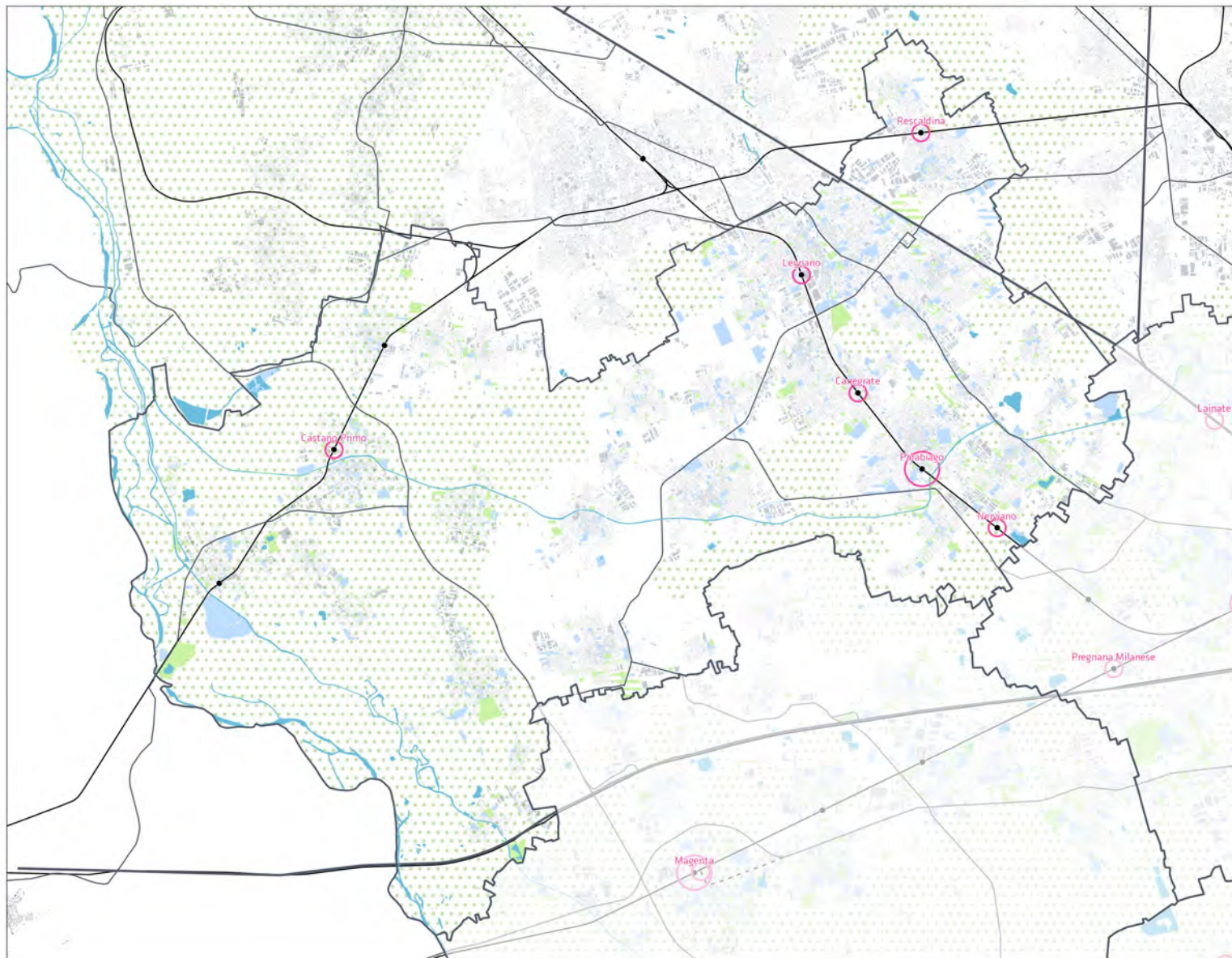
Servizi generali esistente

Servizi generali previsti

Verde pubblico esistente

Verde pubblico previsti

LUM





# ALTO MILANESE

## SISTEMA DEI SERVIZI SOVRACOMUNALI DA PGT

FONTE: Tavola delle previsioni di Piano, Regione Lombardia, 2022.



SERVIZI ESISTENTI SOVRACOMUNALI

**104 unità**



SERVIZI GENERALI  
**101 unità**



VERDE PUBBLICO  
**3 unità**



SERVIZI IN PROGETTO SOVRACOMUNALI

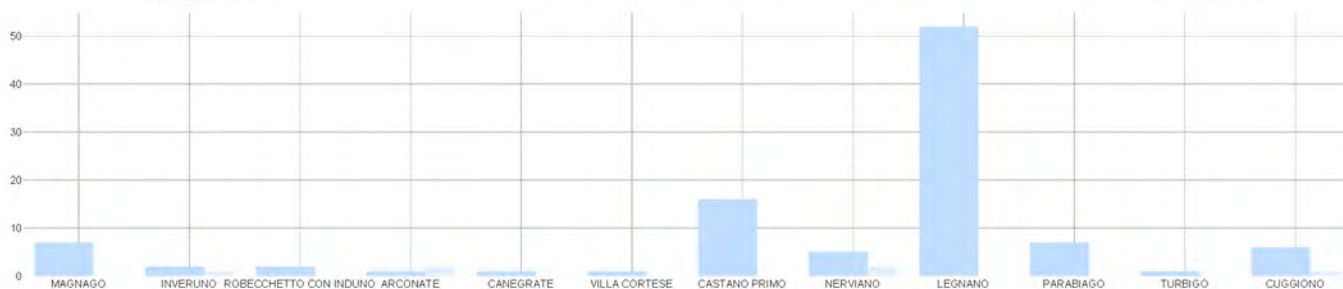
**6 unità**



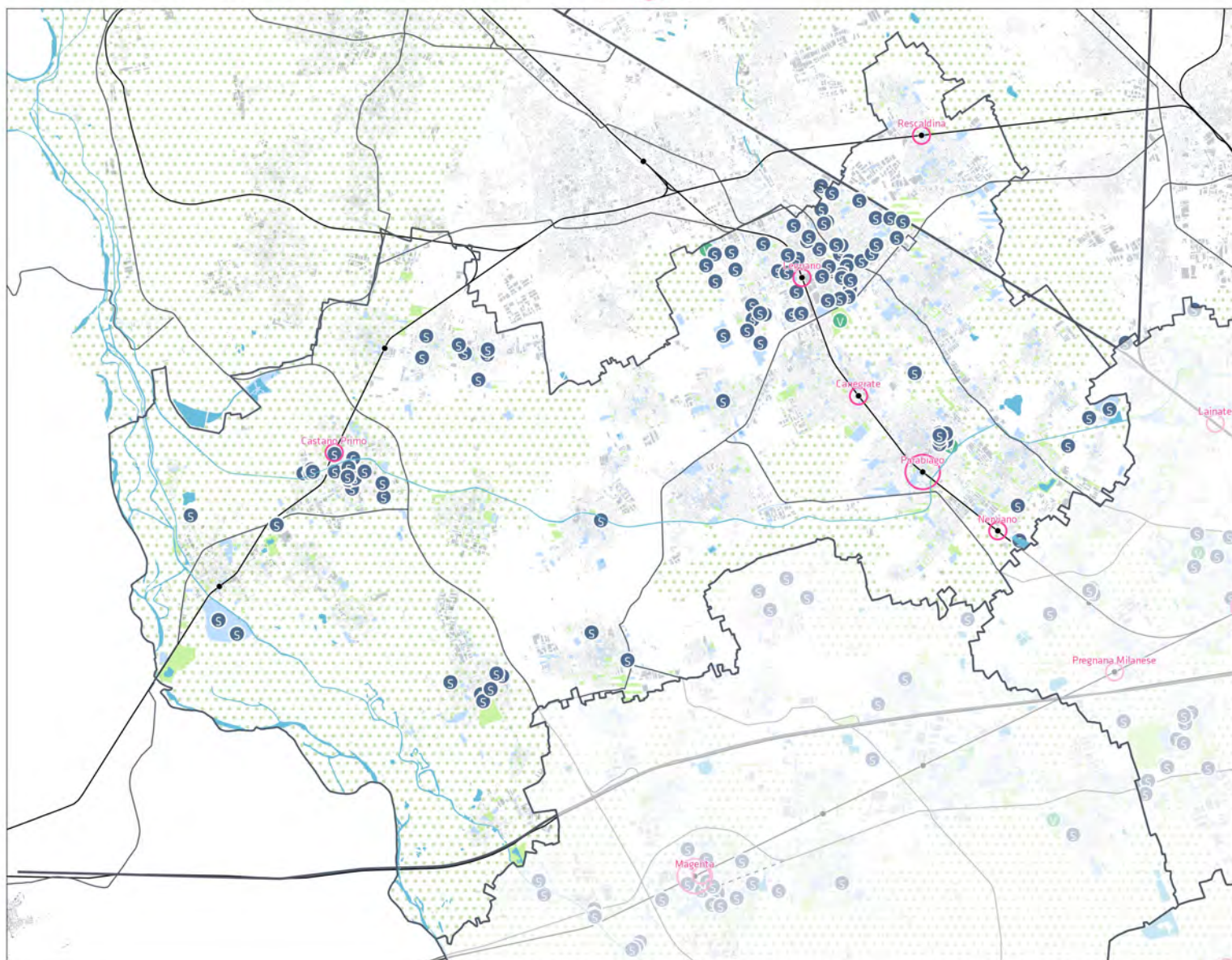
SERVIZI GENERALI  
**6 unità**



VERDE PUBBLICO  
**0 unità**



S Servizio generale sovracomunale
 V Verde pubblico sovracomunale
 O LUM





# ALTO MILANESE

## SISTEMA DEI SERVIZI DI AREA VASTA DA ALTRE FONTI

FONTE: Opendata e Geoportale, Regione Lombardia, 2022 - Openstreetmap.

### MACROTIPOLOGIA



168 unità



CULTURA

8 unità



ISTRUZIONE

28 unità



SANITA'

23 unità



IMPIANTI  
TECNOLOGICI

13 unità



SICUREZZA

10 unità



TRASPORTI

7 Unità



IMPIANTI  
SPORTIVI

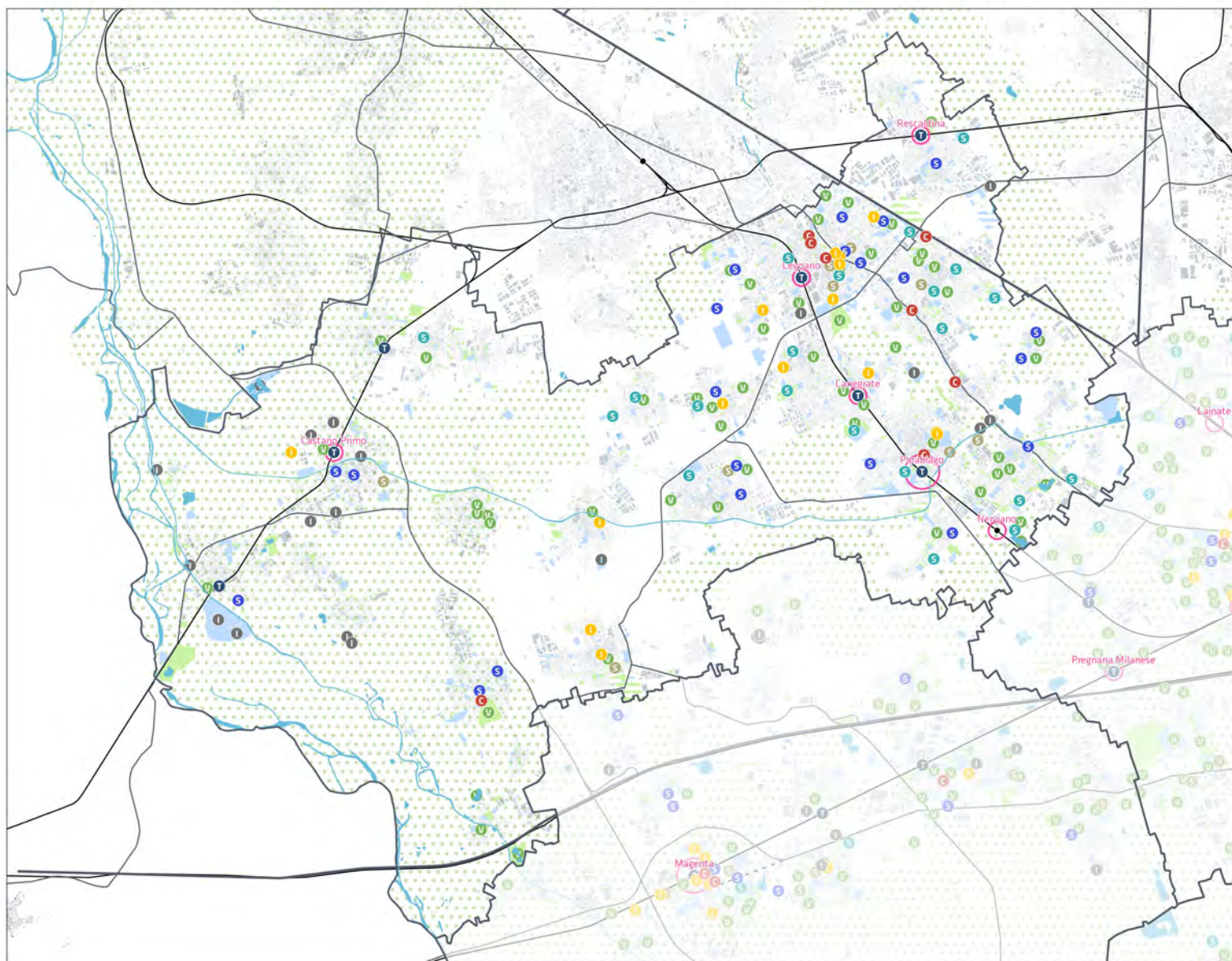
21 unità



VERDE PUBBLICO

58 unità

● Cultura ● Impianti tecnologici ● Istruzione ● Sanità ● Sicurezza ● Attrezzature sportive ● Trasporti ● Verde pubblico ○ LUM





# ALTO MILANESE

## ORGANIZZAZIONE POLICENTRICA E CITTÀ CENTRALE



**0** COMUNI DELLA CITTA' CENTRALE



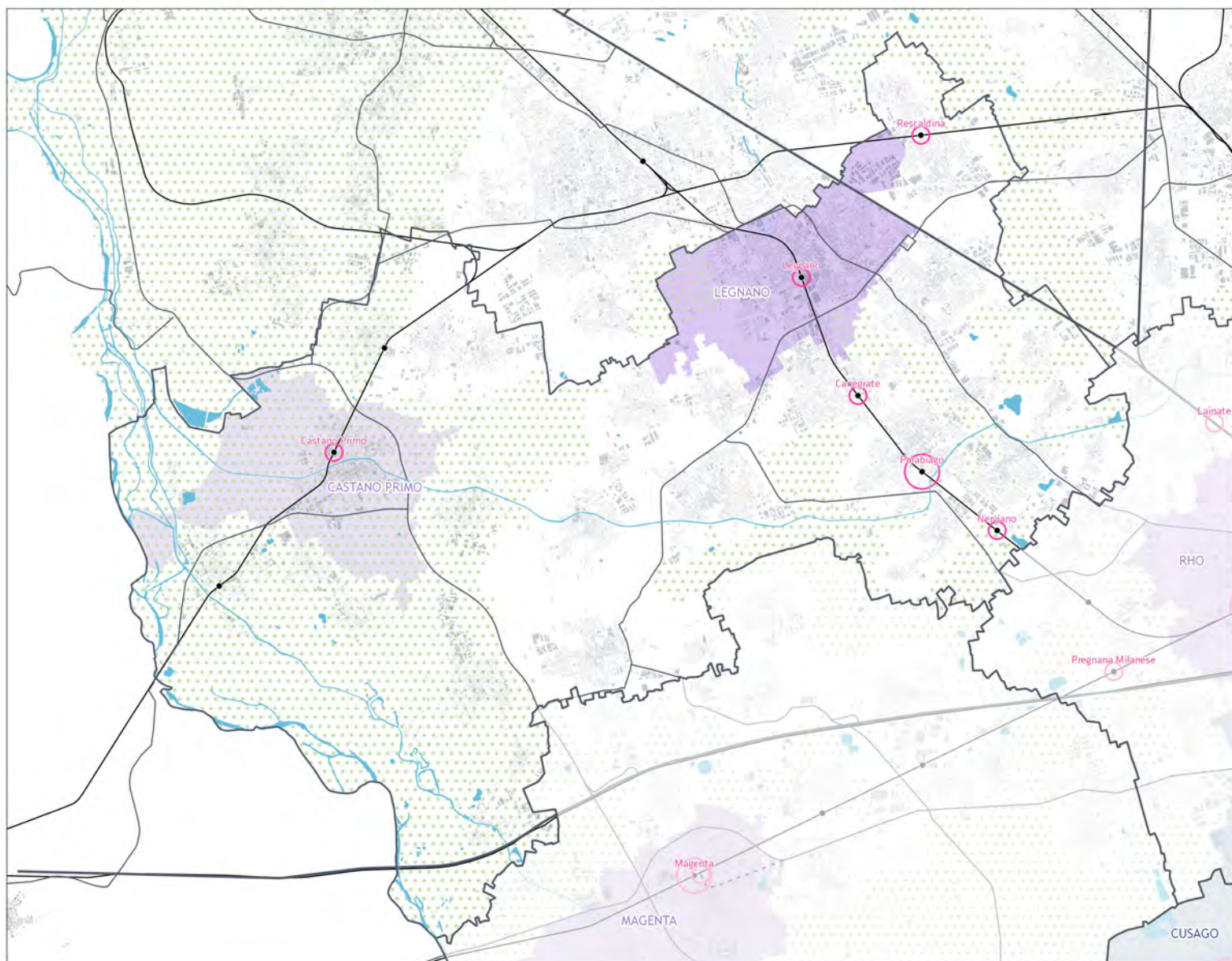
**1** COMUNI POLO URBANO ATTRATTORE PER L'ORGANIZZAZIONE DEI SERVIZI DI AREA VASTA DI RILEVANZA METROPOLITANA

**1** COMUNI POLO URBANO ATTRATTORE PER L'ORGANIZZAZIONE DEI SERVIZI DI AREA VASTA DI RILEVANZA SOVRACOMUNALE



**6** LUM - LUOGHI URBANI DELLA MOBILITÀ

■ Città centrale   ■ Polo urbano attrattore per l'organizzazione dei servizi di area vasta di rilevanza metropolitana   ■ Polo urbano attrattore per l'organizzazione dei servizi di area vasta di rilevanza sovracomunale   ○ LUM

















# ALTO MILANESE

## PROPENSIONE DEI LUOGHI URBANI DELLA MOBILITÀ

NUMERO TOTALE: **6**

LUM sovrapposti sono considerati come unico elemento

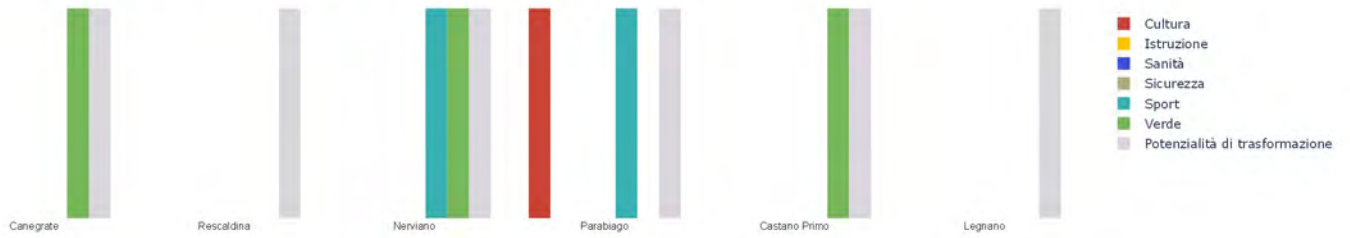
RILEVANZA: SOVRACOMUNALE: **5** di cui previsti: **2** METROPOLITANA: **1** di cui previsti: **0**

CONTESTO: URBANO: **5** PERIURBANO: **1** AGRICOLO: **0**

FUNZIONE: RESIDENZIALE: **2** PRODUTTIVO: **1** MISTO: **3** AGRICOLO: **0**

SERVIZI: NESSUNO: **2** MONOSERVIZIO: **2** MIX DI SERVIZI: **2**

POTENZIALE DI TRASFORMAZIONE: **6**



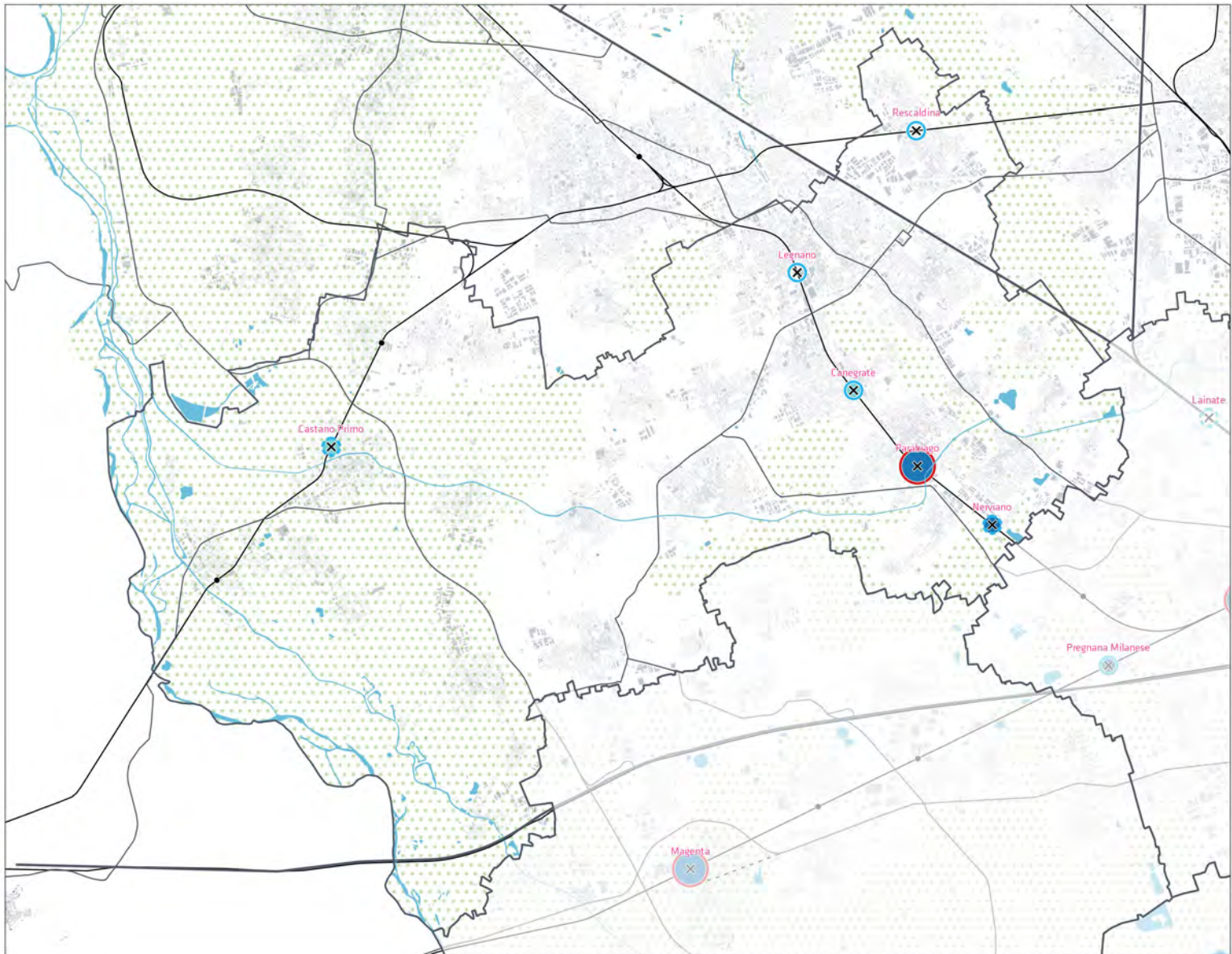
### LUM ESISTENTI

- LUM di rilevanza metropolitana
- LUM di rilevanza sovracomunale

### LUM PREVISTI

- LUM sovracomunale con potenziale di rilevanza metropolitana
- LUM in previsione di rilevanza metropolitana
- LUM in previsione di rilevanza sovracomunale

- Presenza di una singola categoria di servizi sovracomunali
- Presenza di un mix di servizi sovracomunali
- ✕ Presenza di previsioni trasformatrici nel perimetro del LUM





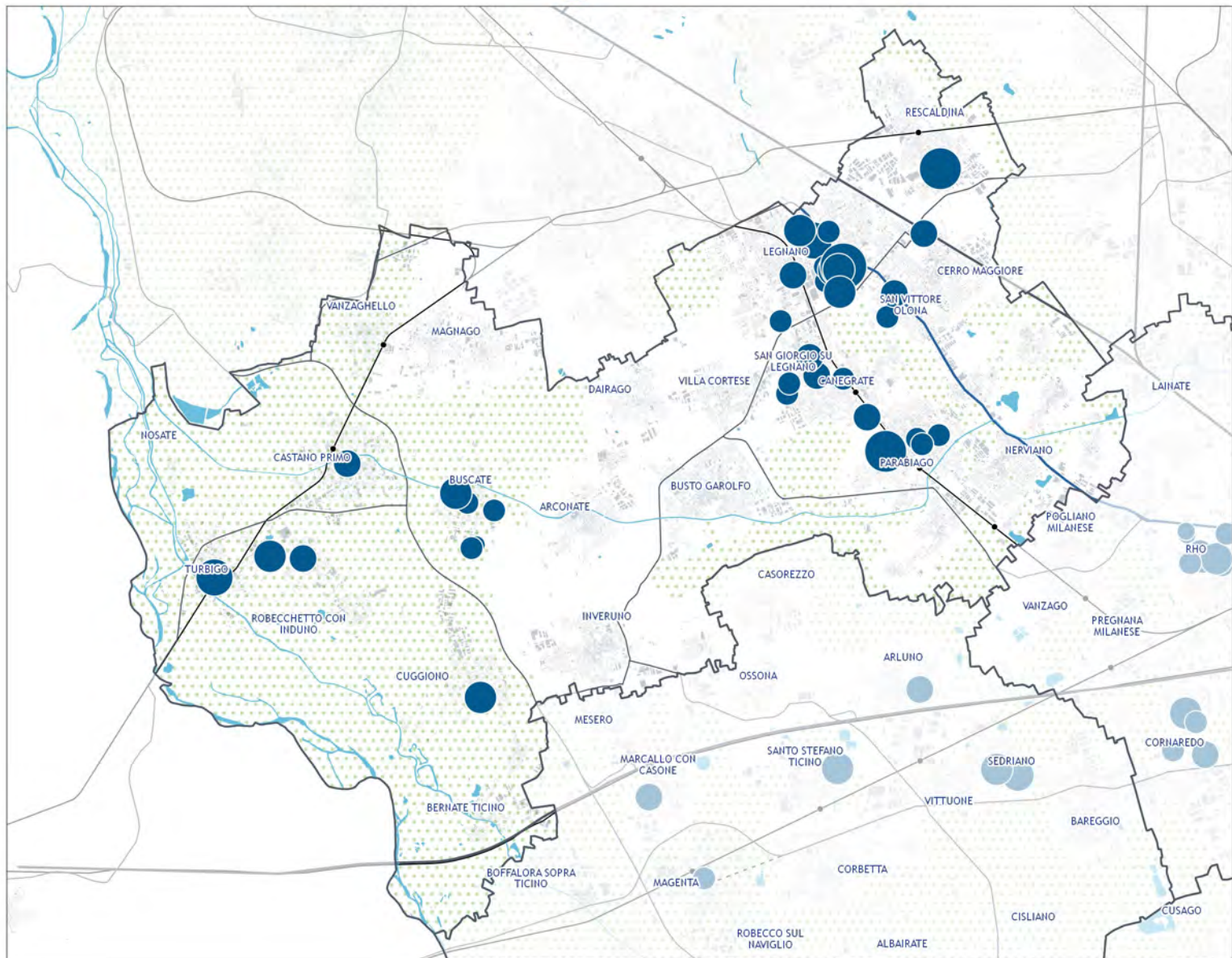
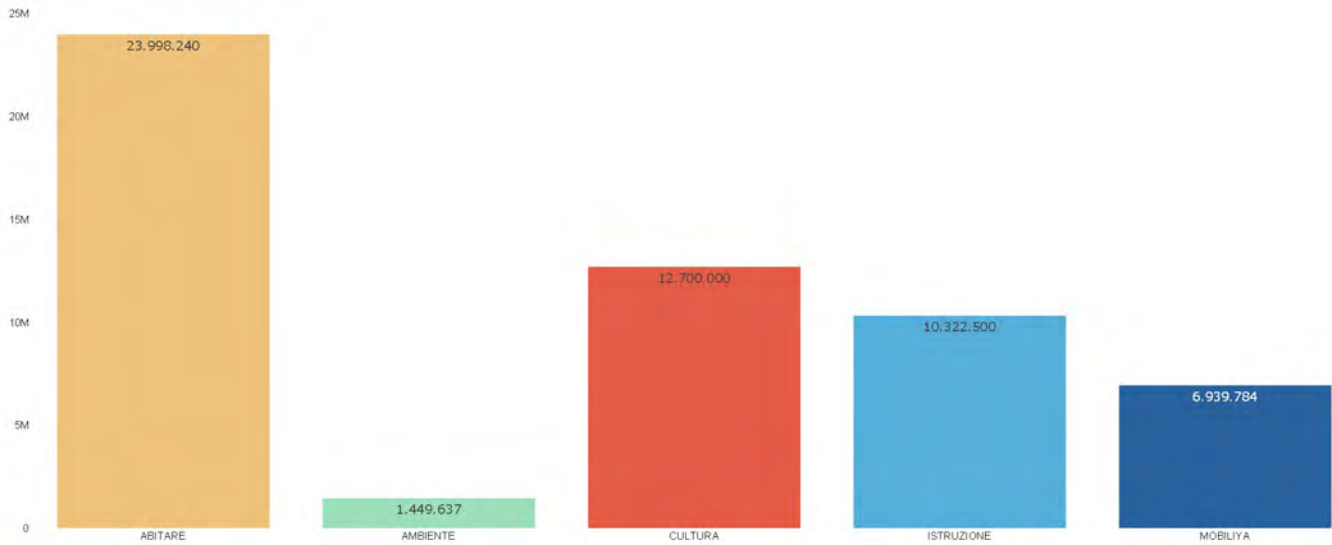





# ALTO MILANESE

## PROGETTI FINANZIATI PER PER AMMONTARE DEI FINANZAMENTI (PNRR, PINQUA, BANDO PERIFERIE)

Importo dei progetti finanziati: 55.410.161 €









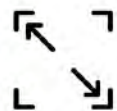
ZONA OMOGENEA

# MAGENTINO E ABBIATENSE



COMUNI NELLA ZONA OMOGENEA

**28 comuni**



SUPERFICIE TERRITORIALE

**359,95 kmq**



RESIDENTI 2022

**217.586 abitanti**



LUM - LUOGHI URBANI DELLA MOBILITA'

**5 LUM**



COMUNI DELLA CITTA' CENTRALE

**0 comuni**



COMUNI POLO URBANO ATTRATTORE

**2 comuni**



# MAGENTINO E ABBIATENSE

## SISTEMA DEI SERVIZI DI AREA VASTA DA PGT

FONTE: Tavola delle previsioni di Piano, Regione Lombardia, 2022.



SERVIZI DI AREA  
VASTA ESISTENTI

**10,24 kmq**



SERVIZI  
GENERALI  
**5,91 kmq**  
57,7 %



VERDE  
PUBBLICO  
**4,33 kmq**  
42,3 %



SERVIZI DI AREA  
VASTA PREVISTI

**1,86 kmq**



SERVIZI  
GENERALI  
**0,94 kmq**  
50,9 %



VERDE  
PUBBLICO  
**0,91 kmq**  
49,1 %

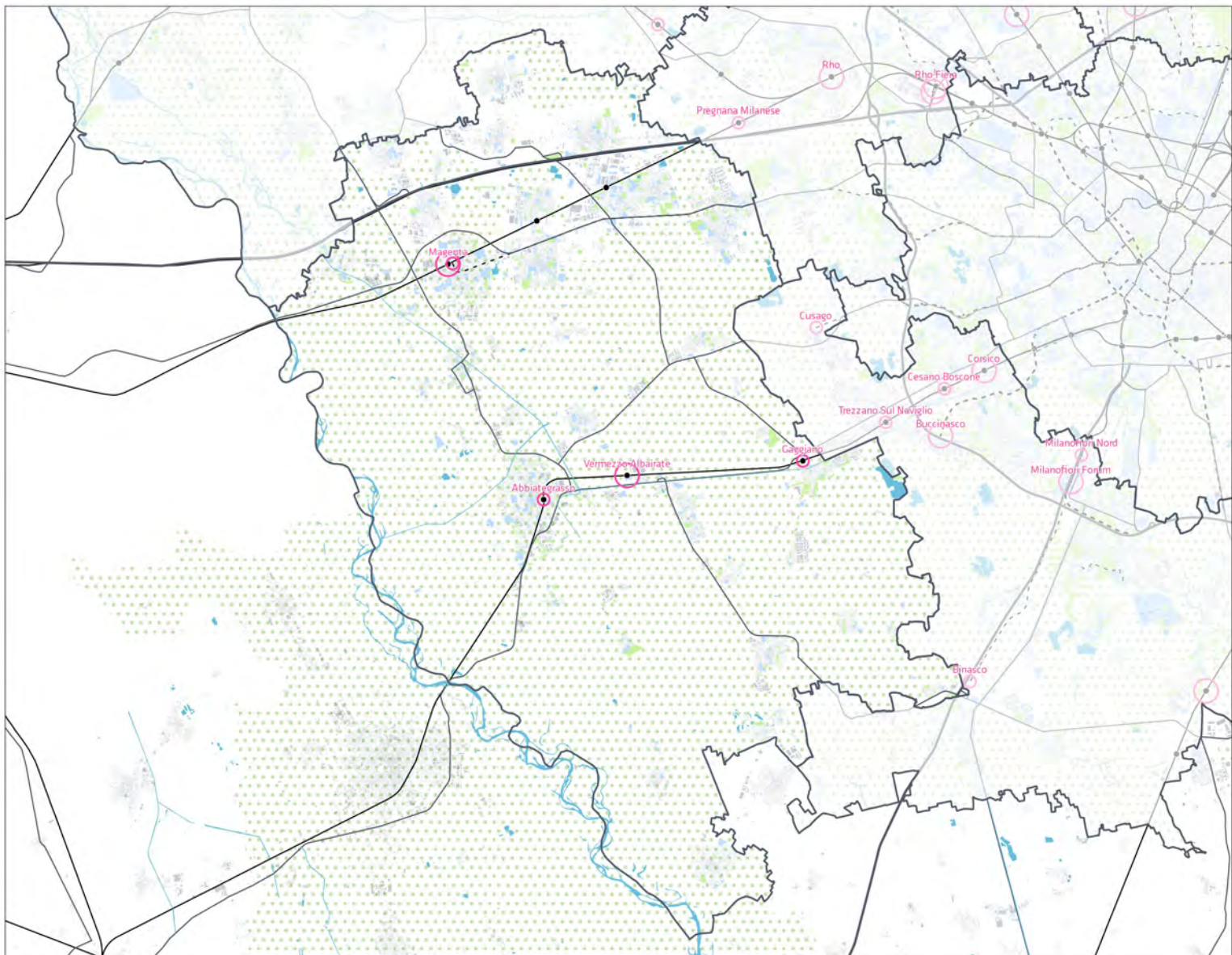
Servizi generali esistente

Servizi generali previsti

Verde pubblico esistente

Verde pubblico previsti

LUM





# MAGENTINO E ABBIATENSE

## SISTEMA DEI SERVIZI SOVRACOMUNALI DA PGT

FONTE: Tavola delle previsioni di Piano, Regione Lombardia, 2022.



SERVIZI ESISTENTI SOVRACOMUNALI

**53 unità**



SERVIZI GENERALI  
**52 unità**



VERDE PUBBLICO  
**1 unità**



SERVIZI IN PROGETTO SOVRACOMUNALI

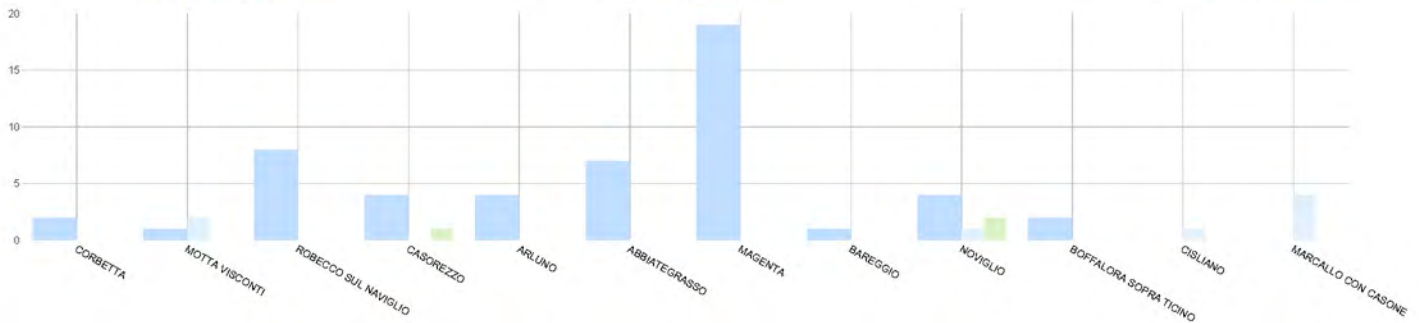
**11 unità**



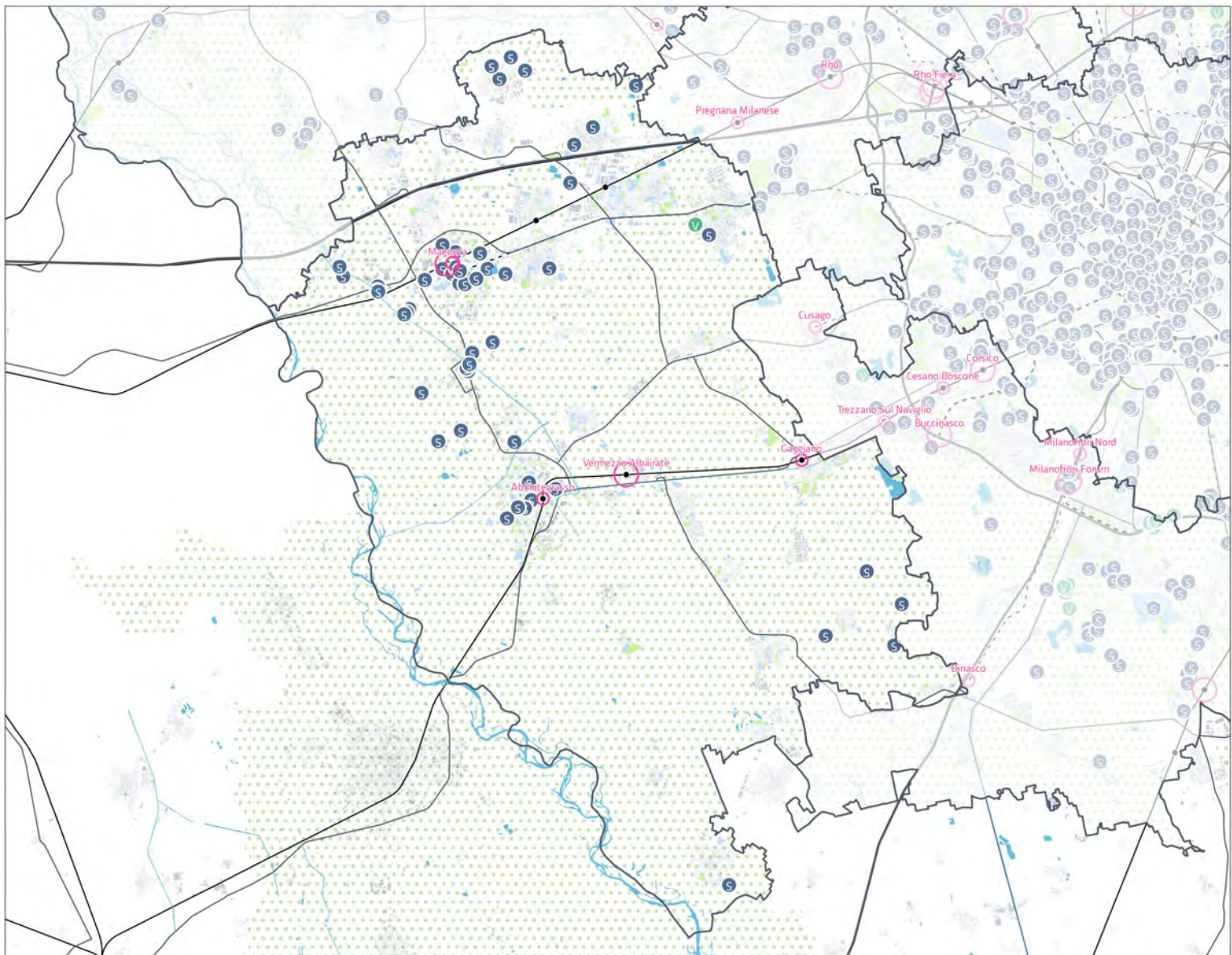
SERVIZI GENERALI  
**8 unità**



VERDE PUBBLICO  
**3 unità**



S Servizio generale sovracomunale
 V Verde pubblico sovracomunale
 O LUM





# MAGENTINO E ABBIATENSE

## SISTEMA DEI SERVIZI DI AREA VASTA DA ALTRE FONTI

FONTI: Opendata e Geoportale, Regione Lombardia, 2022 - Openstreetmap.

### MACROTIPOLOGIA



**157 unità**



CULTURA

**7 unità**



ISTRUZIONE

**21 unità**



SANITA'

**16 unità**



IMPIANTI  
TECNOLOGICI

**20 unità**



SICUREZZA

**11 unità**



TRASPORTI

**6 Unità**



IMPIANTI  
SPORTIVI

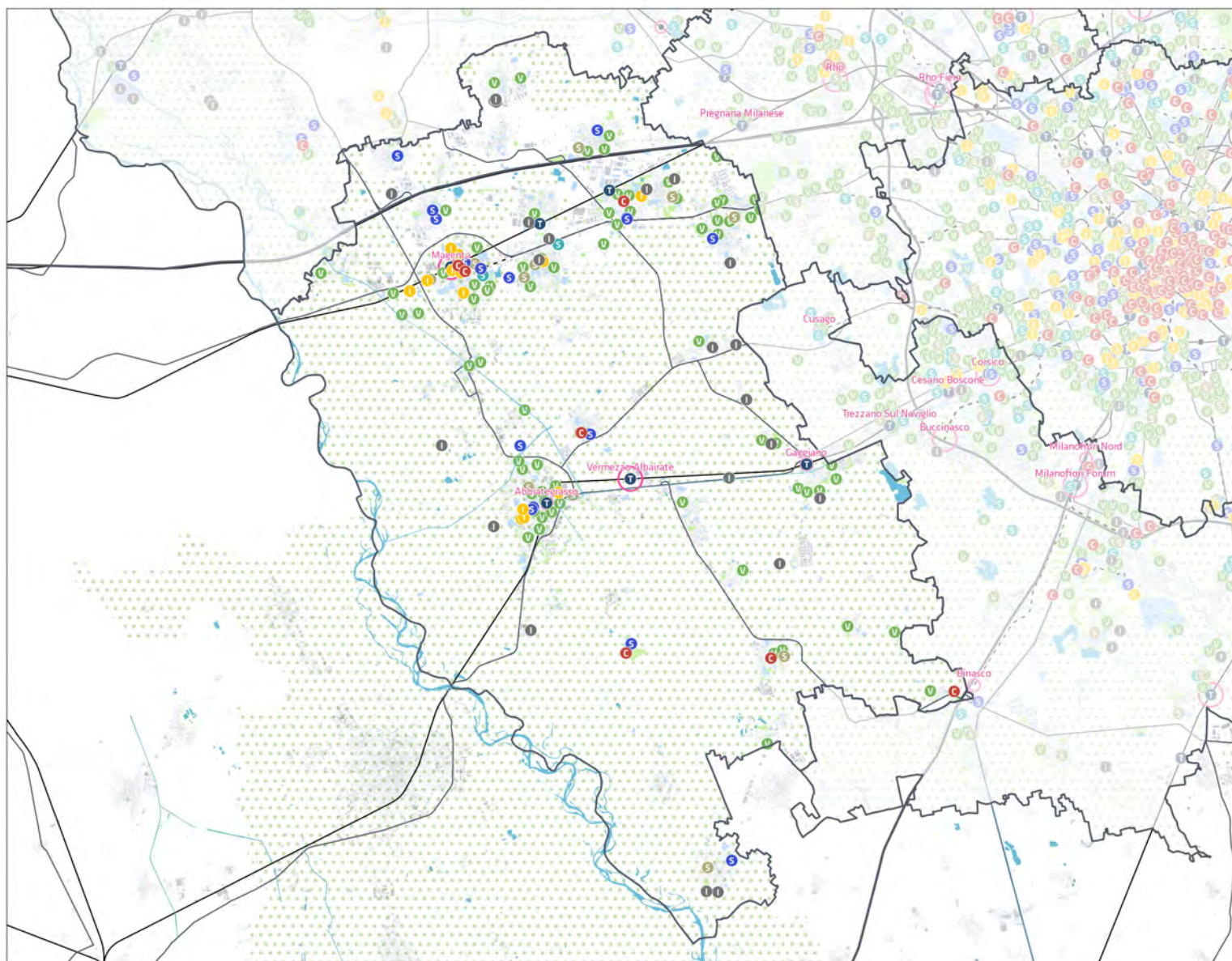
**2 unità**



VERDE PUBBLICO

**74 unità**

**C** Cultura **I** Impianti tecnologici **Y** Istruzione **S** Sanità **☆** Sicurezza **⚽** Attrezzature sportive **T** Trasporti **V** Verde pubblico **LUM**





# MAGENTINO E ABBIATENSE

## ORGANIZZAZIONE POLICENTRICA E CITTÀ CENTRALE



**0** COMUNI DELLA CITTA' CENTRALE



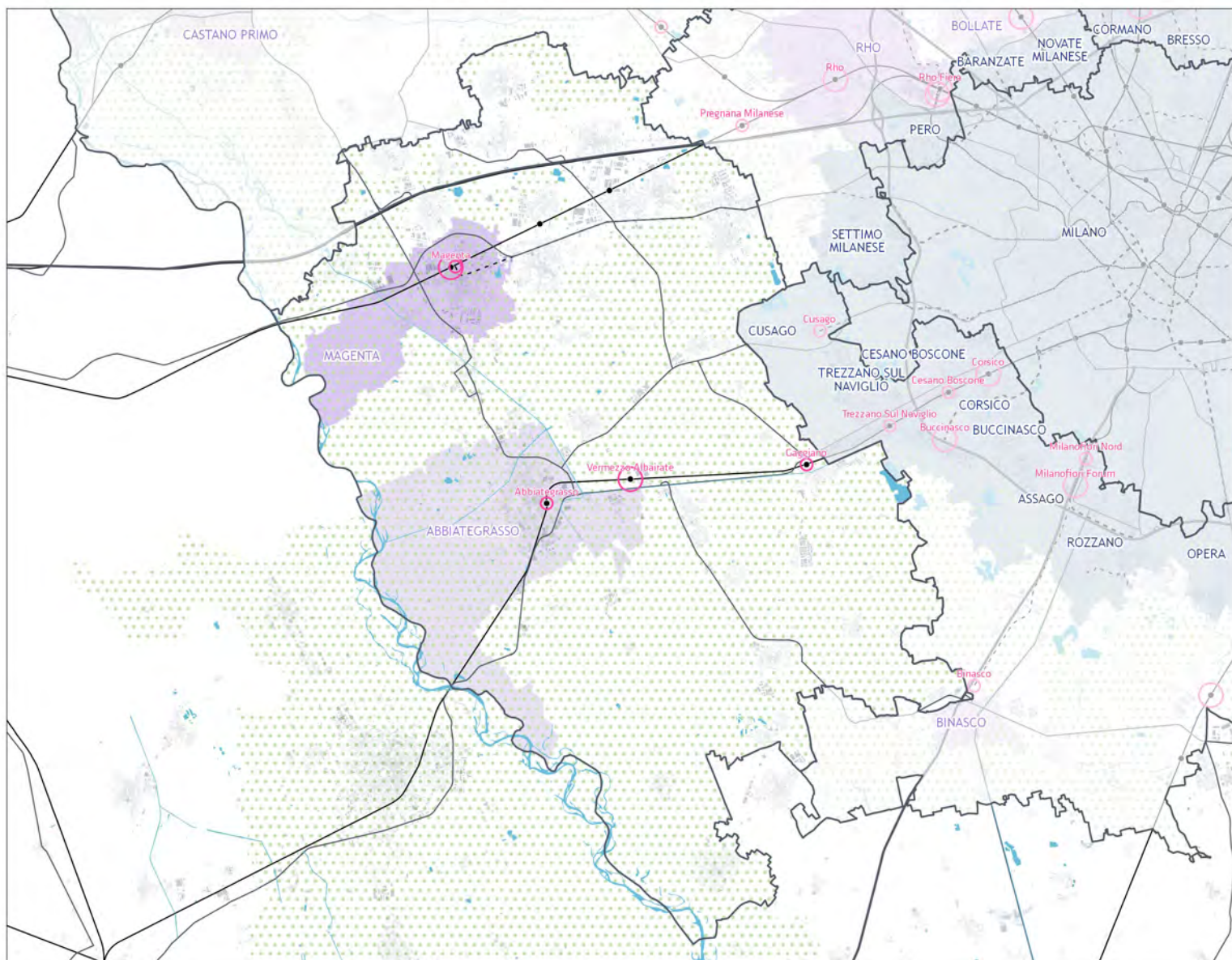
**1** COMUNI POLO URBANO ATTRATTORE PER L'ORGANIZZAZIONE DEI SERVIZI DI AREA VASTA DI RILEVANZA METROPOLITANA

**1** COMUNI POLO URBANO ATTRATTORE PER L'ORGANIZZAZIONE DEI SERVIZI DI AREA VASTA DI RILEVANZA SOVRACOMUNALE



**5** LUM - LUOGHI URBANI DELLA MOBILITÀ

Città centrale
  Polo urbano attrattore per l'organizzazione dei servizi di area vasta di rilevanza metropolitana
  Polo urbano attrattore per l'organizzazione dei servizi di area vasta di rilevanza sovracomunale
  LUM





# MAGENTINO E ABBIATENSE

## SISTEMA DEL COMMERCIO - GSV / MSV

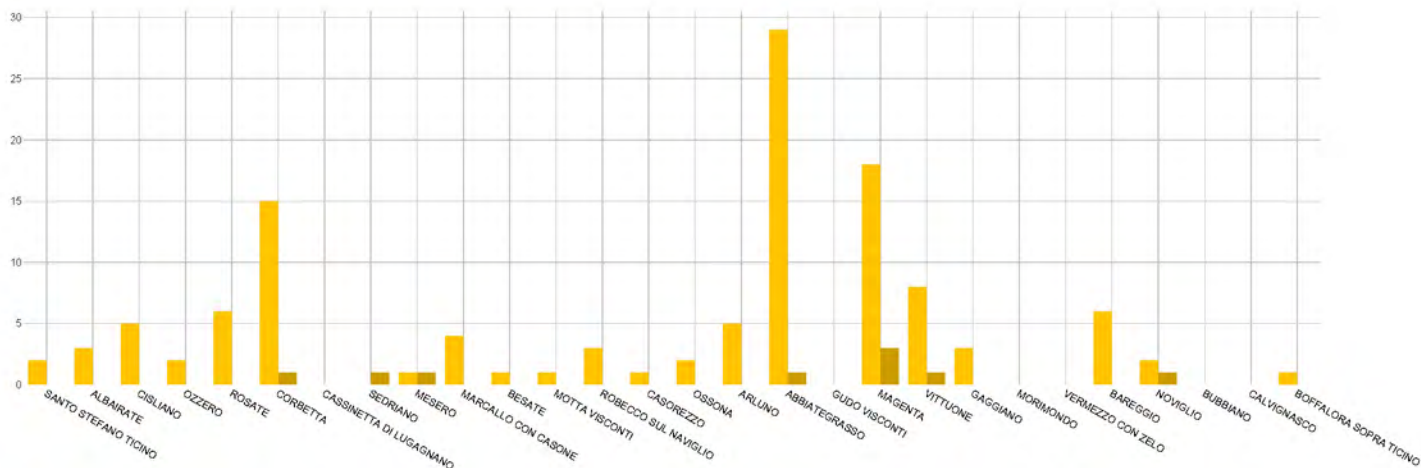


GRANDI STRUTTURE DI VENDITA  
**8 unità**

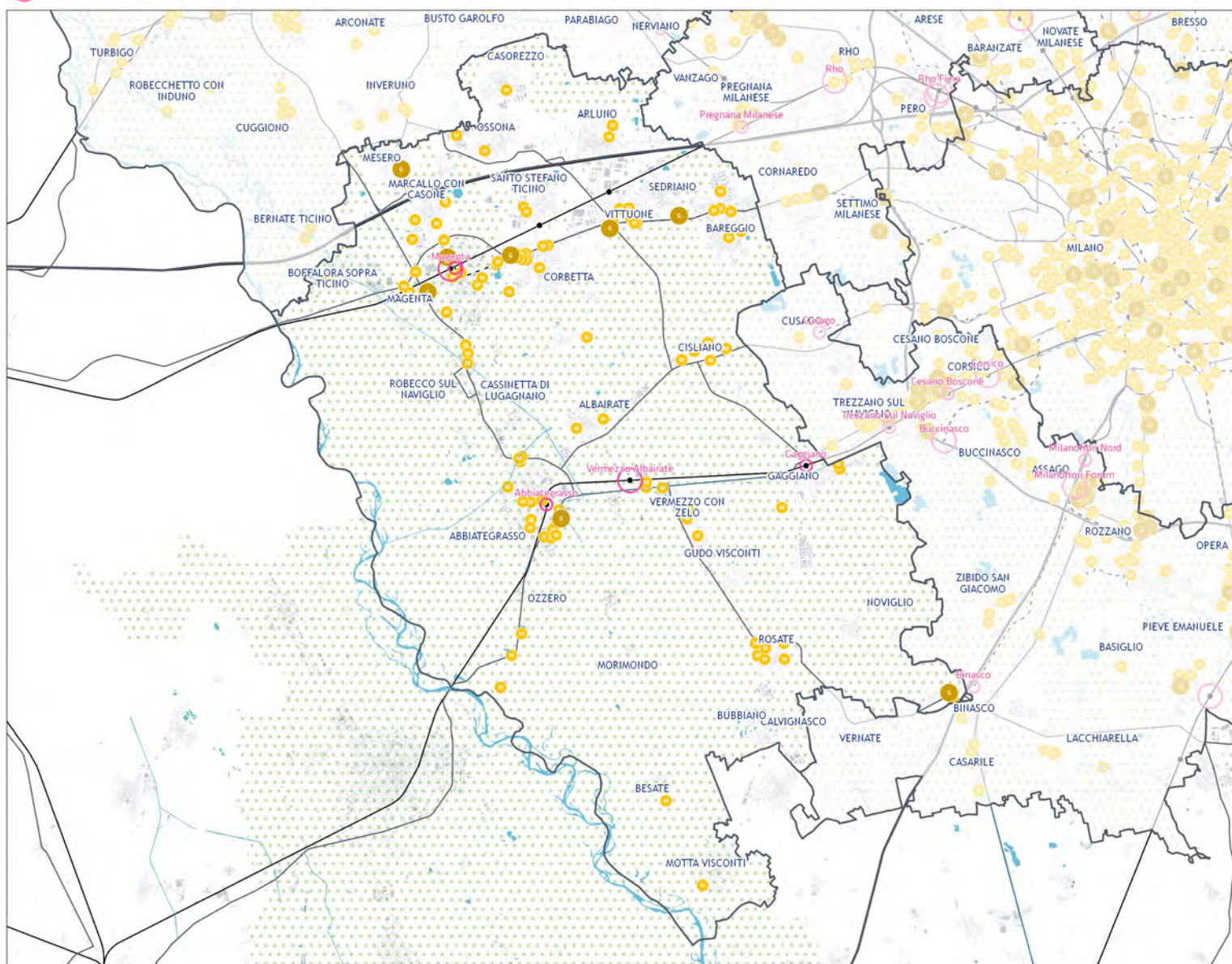


MEDIE STRUTTURE DI VENDITA  
**77 unità**

FONTE: Opendata e Geoportale, Regione Lombardia, 2022.



○ LUM   ● Grandi Strutture di Vendita   ● Medie Strutture di Vendita









# MAGENTINO E ABBIATENSE

## POPOLAZIONE RESIDENTE PER COMUNE



Fonte: ISTAT, 2022.

RESIDENTI 2022

**217.586 abitanti**

**6,7 % della popolazione metropolitana**



GIOVANI

**38.845**

17.9 %



ANZIANI

**48.717**

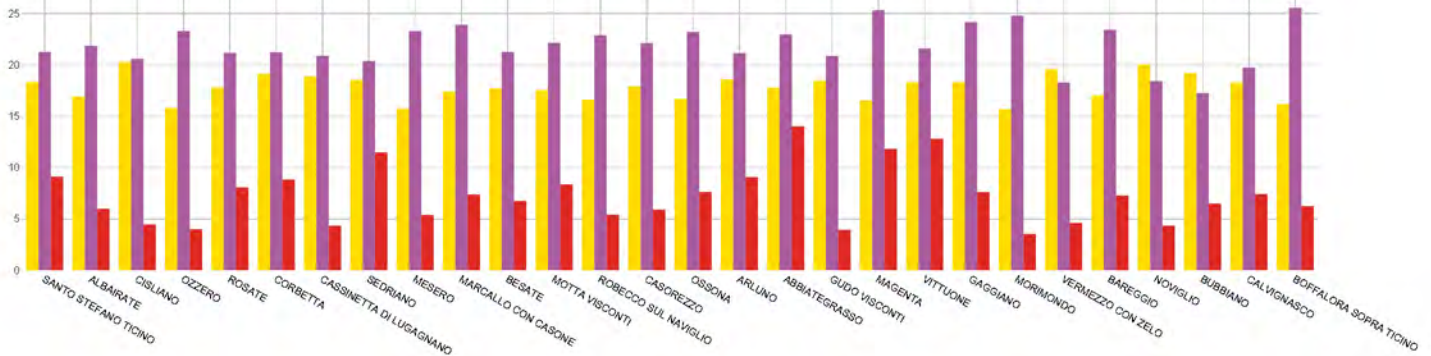
22.4 %



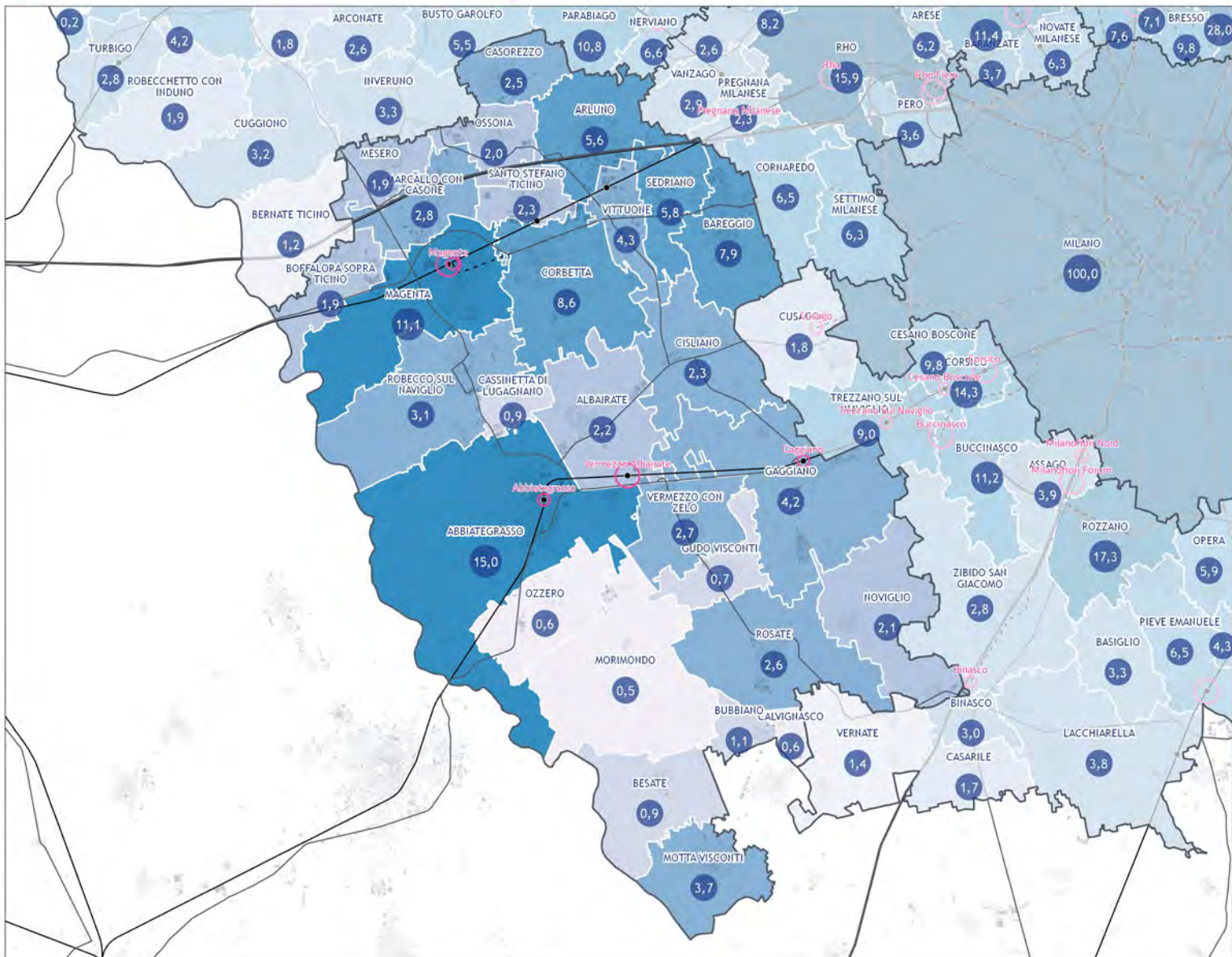
STRANIERI

**19.925**

9.2 %



N Incidenza della popolazione comunale sulla popolazione della zona omogenea    LUM - Luogo urbano della Mobilità





# MAGENTINO E ABBIATENSE

## PROPENSIONE DEI LUOGHI URBANI DELLA MOBILITÀ

NUMERO TOTALE: **4**

LUM sovrapposti sono considerati come unico elemento

RILEVANZA: SOVRACOMUNALE: **2** di cui previsti: **0** METROPOLITANA: **2** di cui previsti: **0**

CONTESTO: URBANO: **2** PERIURBANO: **2** AGRICOLO: **0**

FUNZIONE: RESIDENZIALE: **3** PRODUTTIVO: **1** MISTO: **0** AGRICOLO: **0**

SERVIZI: NESSUNO: **2** MONOSERVIZIO: **0** MIX DI SERVIZI: **2**

POTENZIALE DI TRASFORMAZIONE: **4**



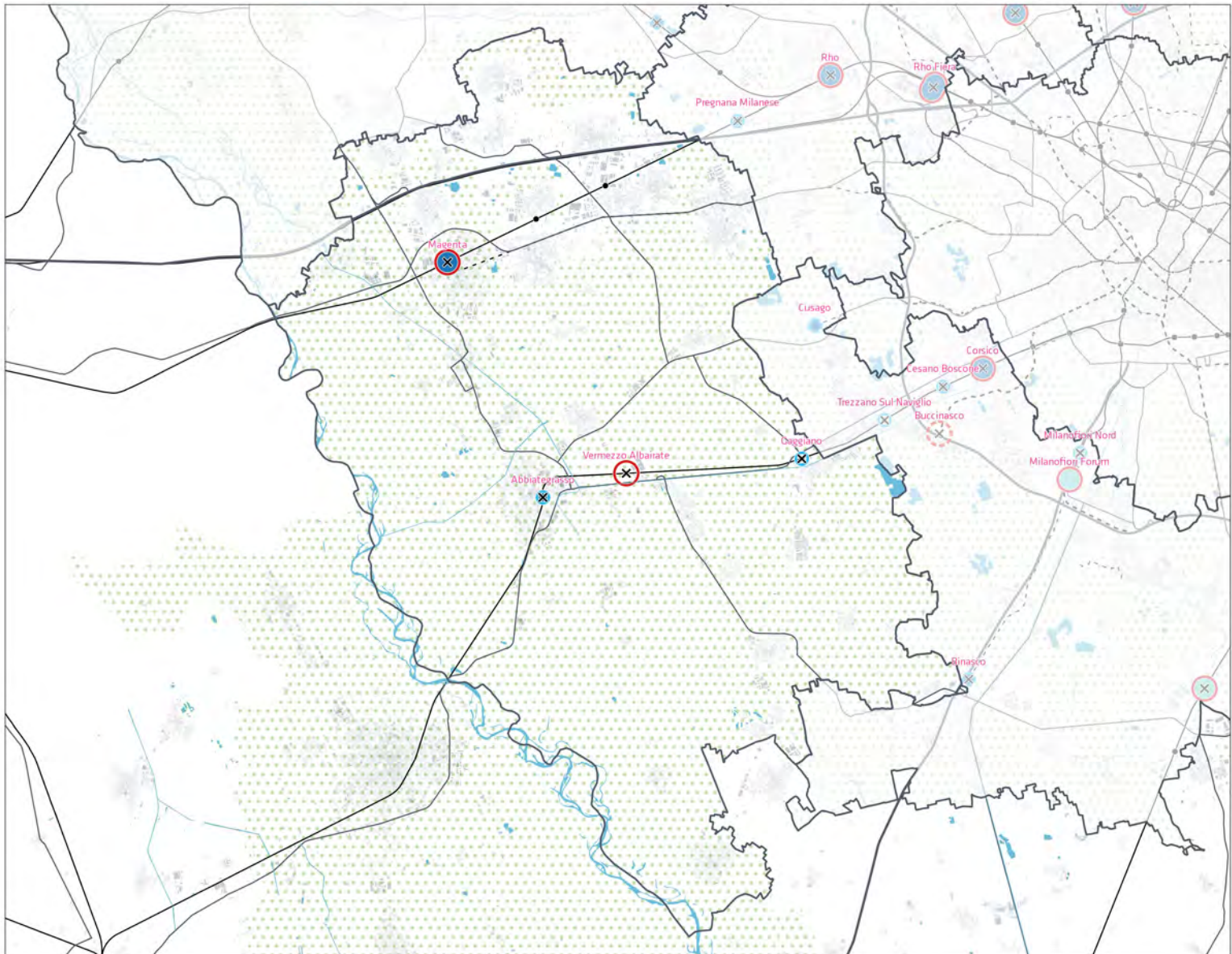
### LUM ESISTENTI

- LUM di rilevanza metropolitana
- LUM di rilevanza sovracomunale

### LUM PREVISTI

- LUM sovracomunale con potenziale di rilevanza metropolitana
- LUM in previsione di rilevanza metropolitana
- LUM in previsione di rilevanza sovracomunale

- Presenza di una singola categoria di servizi sovracomunali
- Presenza di un mix di servizi sovracomunali
- ✕ Presenza di previsioni trasformatrici nel perimetro del LUM





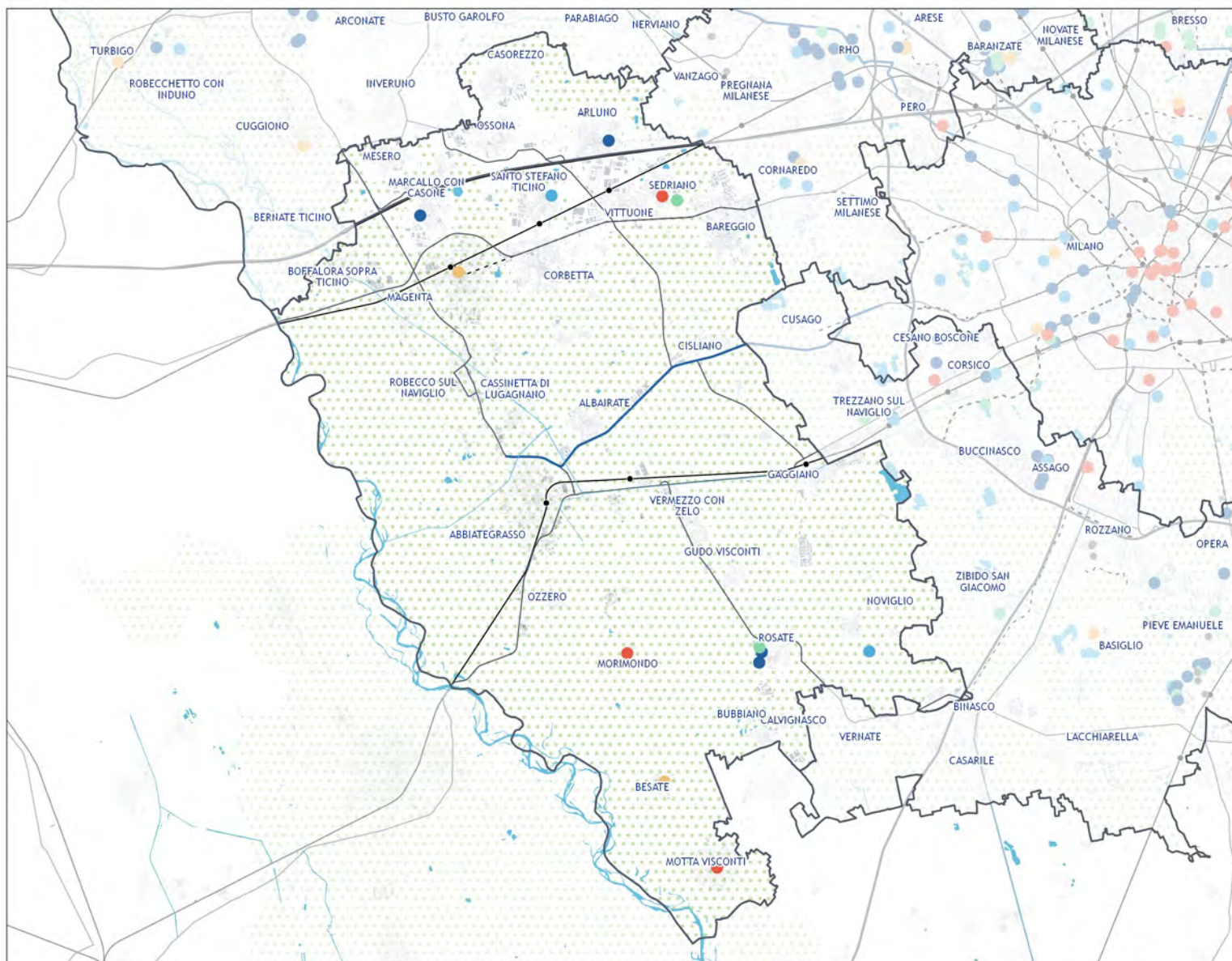
# MAGENTINO E ABBIATENSE

## PROGETTI FINANZIATI PER TIPOLOGIA (PNRR, PINQUA, BANDO PERIFERIE)

Numero di progetti finanziati: 0



- Abitare
- Ambientale
- Cultura
- Istruzione, università e ricerca
- Mobilità

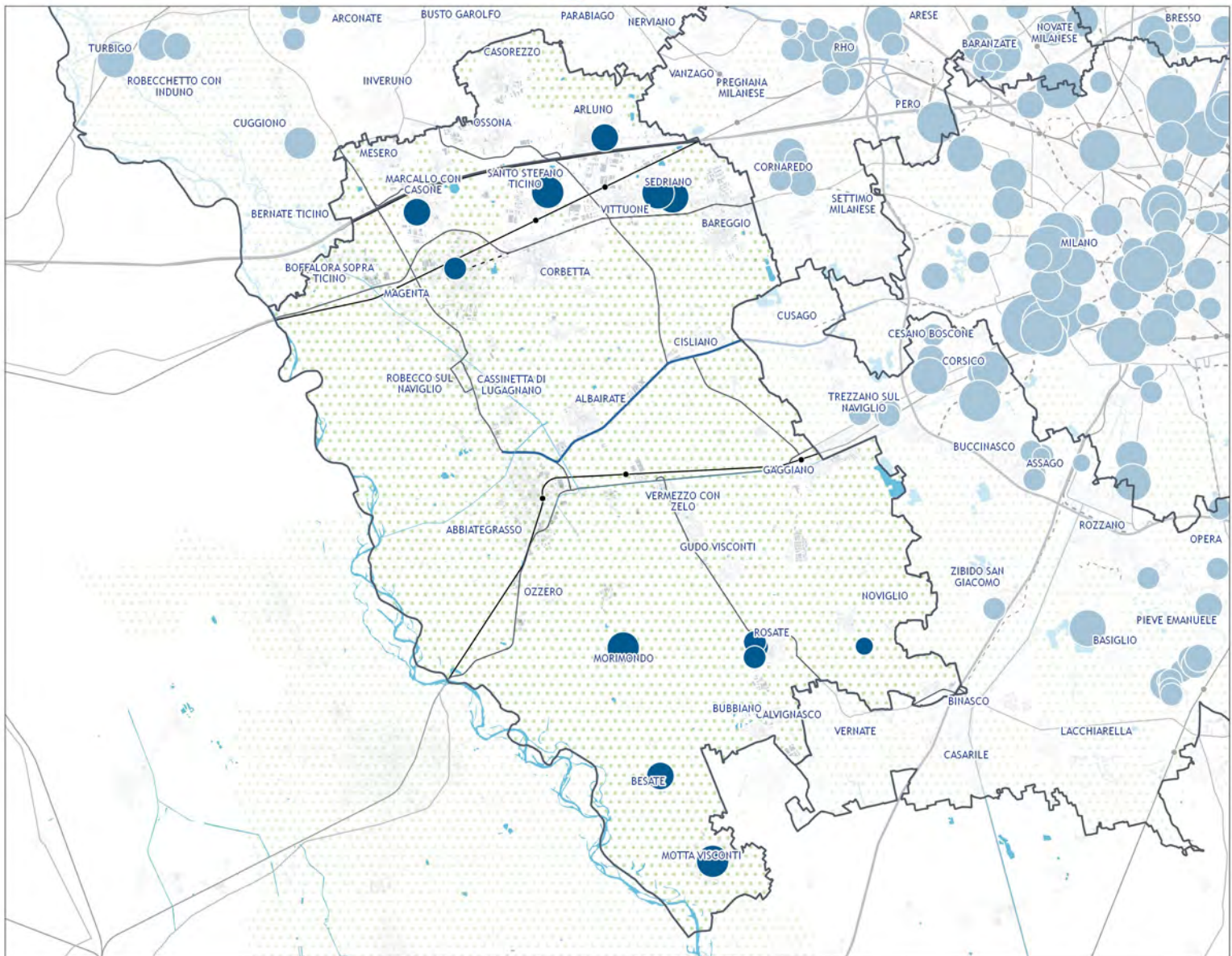
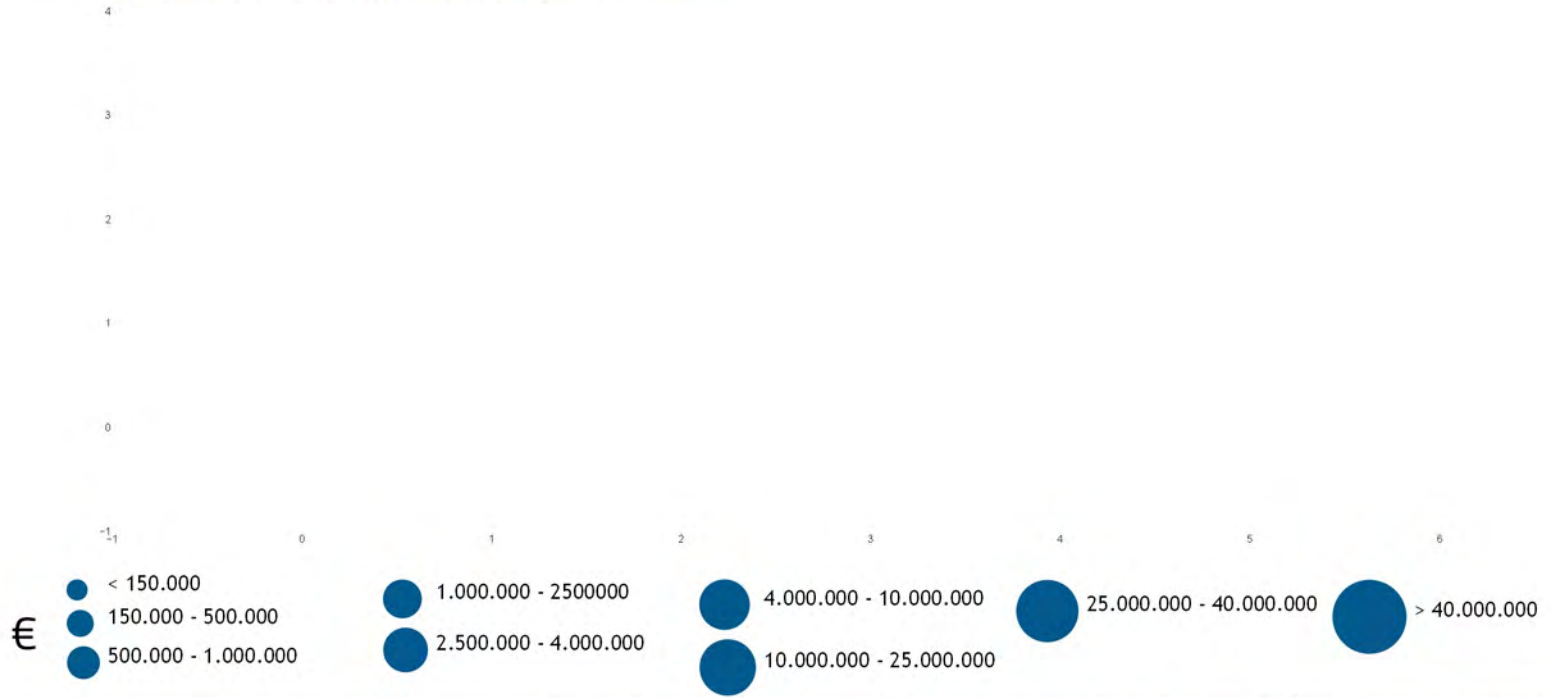




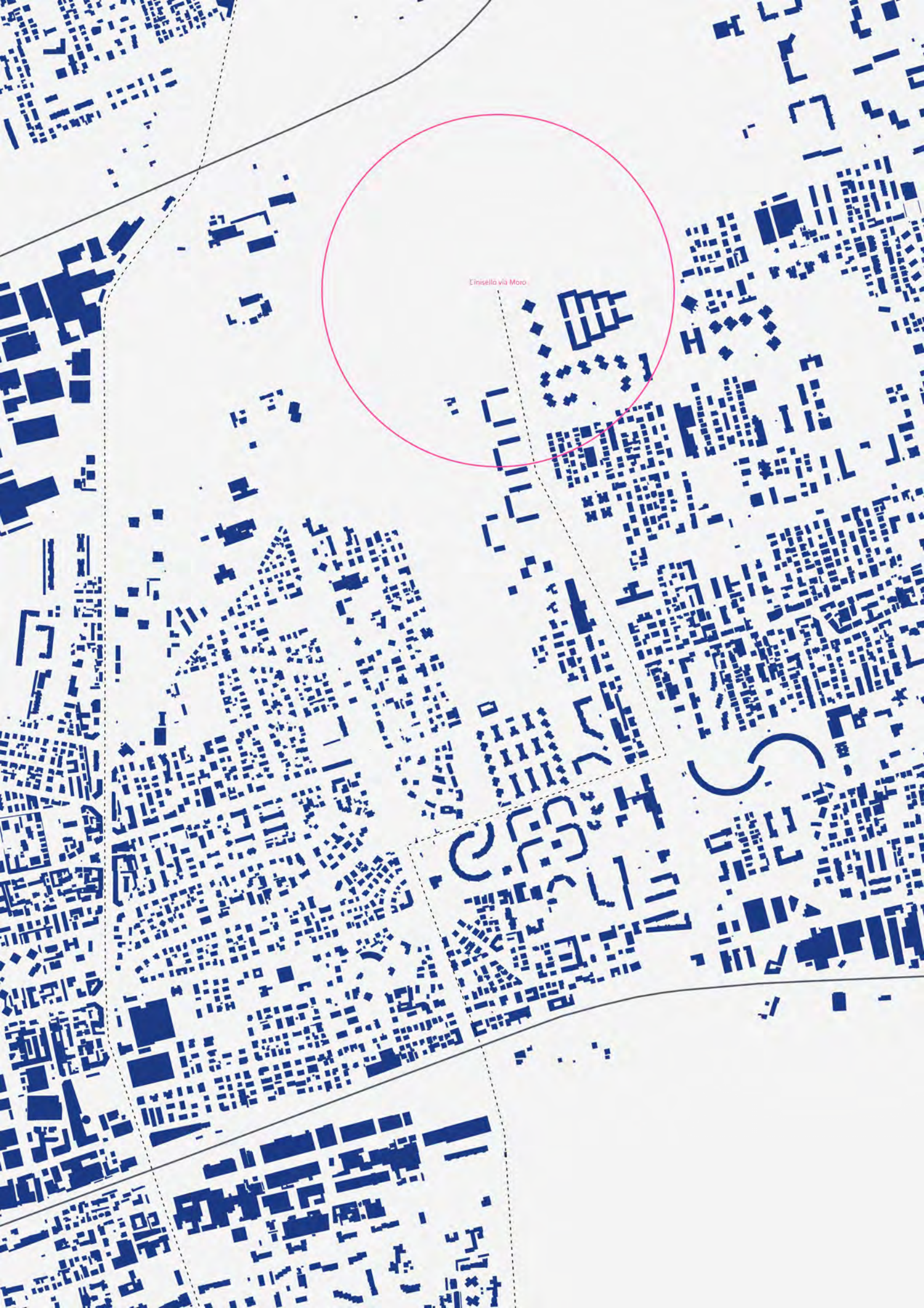
# MAGENTINO E ABBIATENSE

## PROGETTI FINANZIATI PER PER AMMONTARE DEI FINANZAMENTI (PNRR, PINQUA, BANDO PERIFERIE)

Importo dei progetti finanziati: 0 €







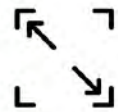
Enisella via Moro



# ZONA OMOGENEA NORD MILANO



COMUNI NELLA ZONA OMOGENEA  
**6 comuni**



SUPERFICIE TERRITORIALE  
**49,55 kmq**



RESIDENTI 2022  
**266.612 abitanti**



LUM - LUOGHI URBANI DELLA MOBILITA'  
**11 LUM**



COMUNI DELLA CITTA' CENTRALE  
**6 comuni**



COMUNI POLO URBANO ATTRATTORE  
**0 comuni**







# NORD MILANO

## SISTEMA DEI SERVIZI SOVRACOMUNALI DA PGT

FONTE: Tavola delle previsioni di Piano, Regione Lombardia, 2022.



SERVIZI ESISTENTI SOVRACOMUNALI

**134 unità**



SERVIZI GENERALI  
**52 unità**



VERDE PUBBLICO  
**82 unità**



SERVIZI IN PROGETTO SOVRACOMUNALI

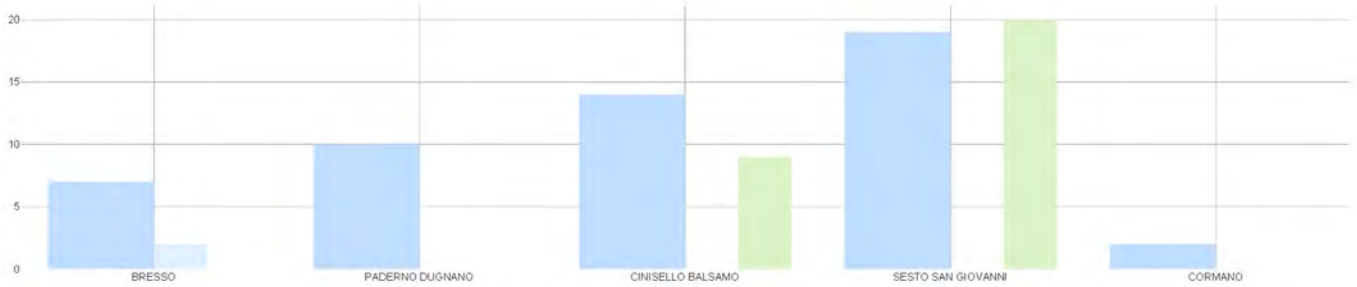
**31 unità**



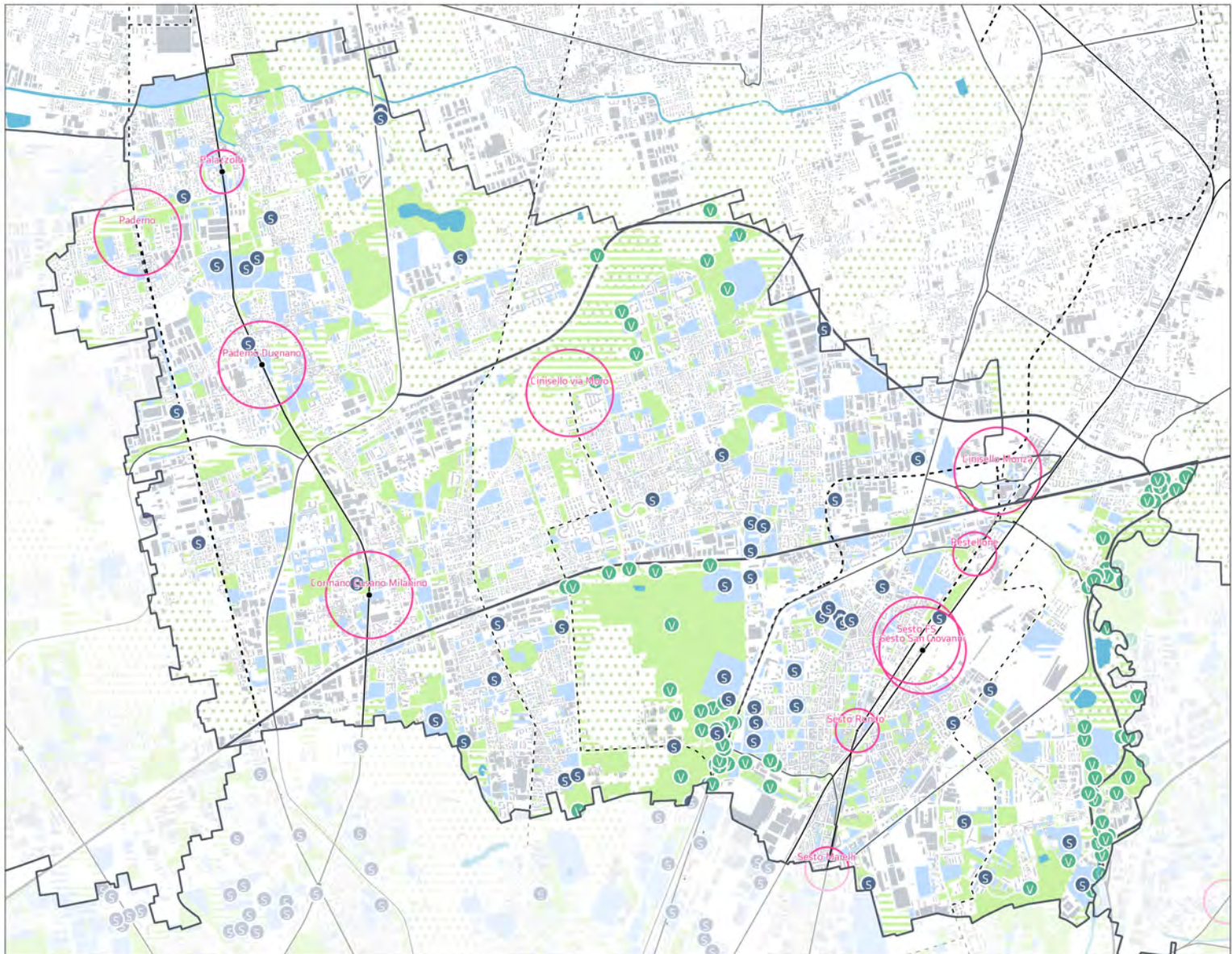
SERVIZI GENERALI  
**2 unità**



VERDE PUBBLICO  
**29 unità**



S Servizio generale sovracomunale
 V Verde pubblico sovracomunale
 ○ LUM









# NORD MILANO

## ORGANIZZAZIONE POLICENTRICA E CITTÀ CENTRALE



**6** COMUNI DELLA CITTA' CENTRALE



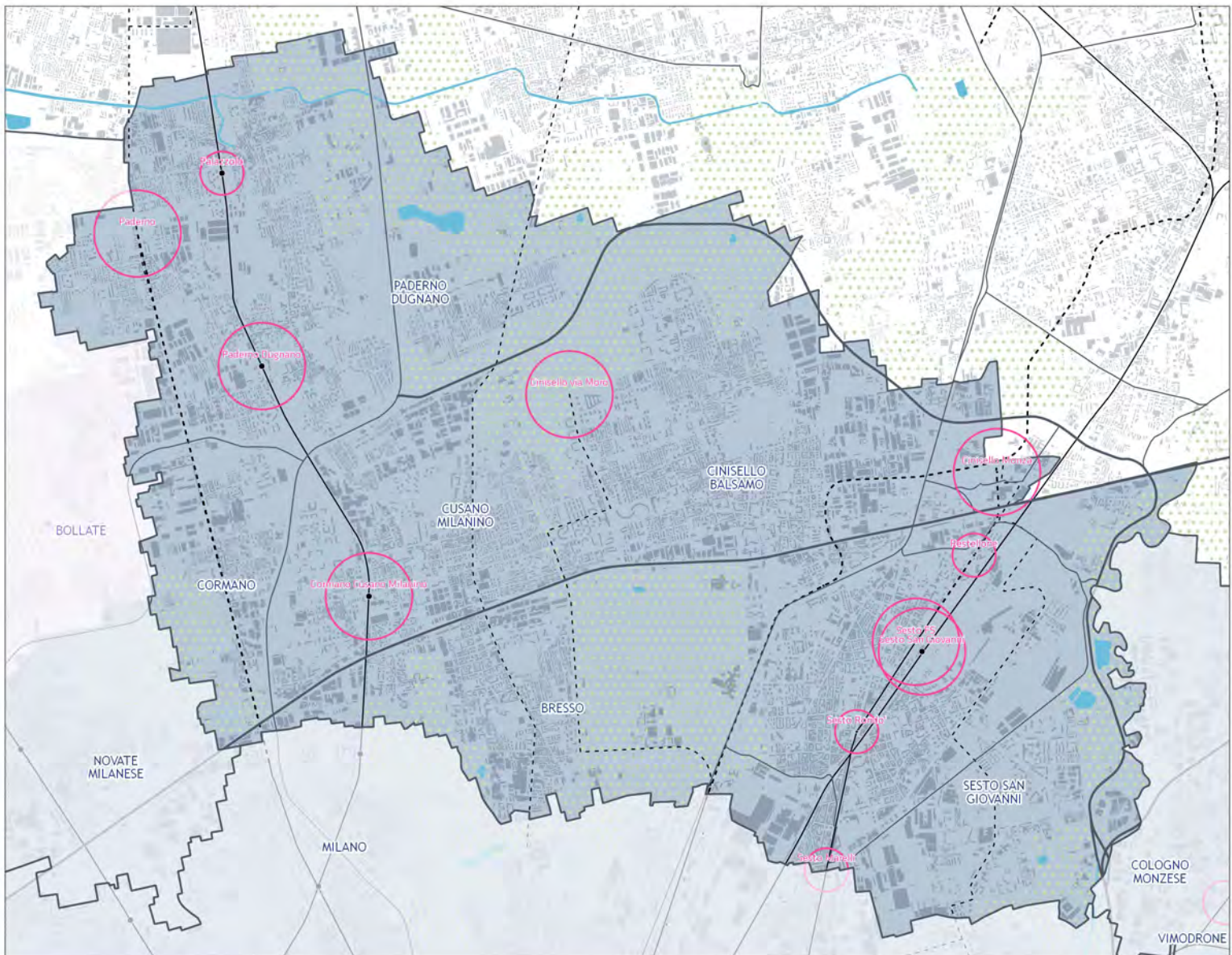
**0** COMUNI POLO URBANO ATTRATTORE PER L'ORGANIZZAZIONE DEI SERVIZI DI AREA VASTA DI RILEVANZA METROPOLITANA

**0** COMUNI POLO URBANO ATTRATTORE PER L'ORGANIZZAZIONE DEI SERVIZI DI AREA VASTA DI RILEVANZA SOVRACOMUNALE



**11** LUM - LUOGHI URBANI DELLA MOBILITÀ

Città centrale Polo urbano attrattore per l'organizzazione dei servizi di area vasta di rilevanza metropolitana Polo urbano attrattore per l'organizzazione dei servizi di area vasta di rilevanza sovracomunale LUM





# NORD MILANO

## SISTEMA DEL COMMERCIO - GSV / MSV

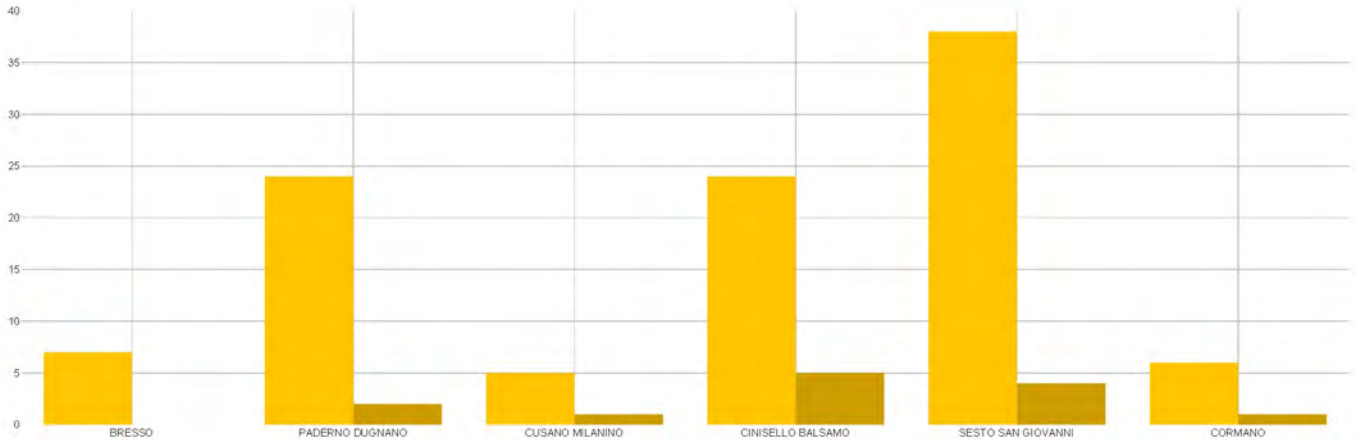


GRANDI STRUTTURE DI VENDITA  
**11 unità**

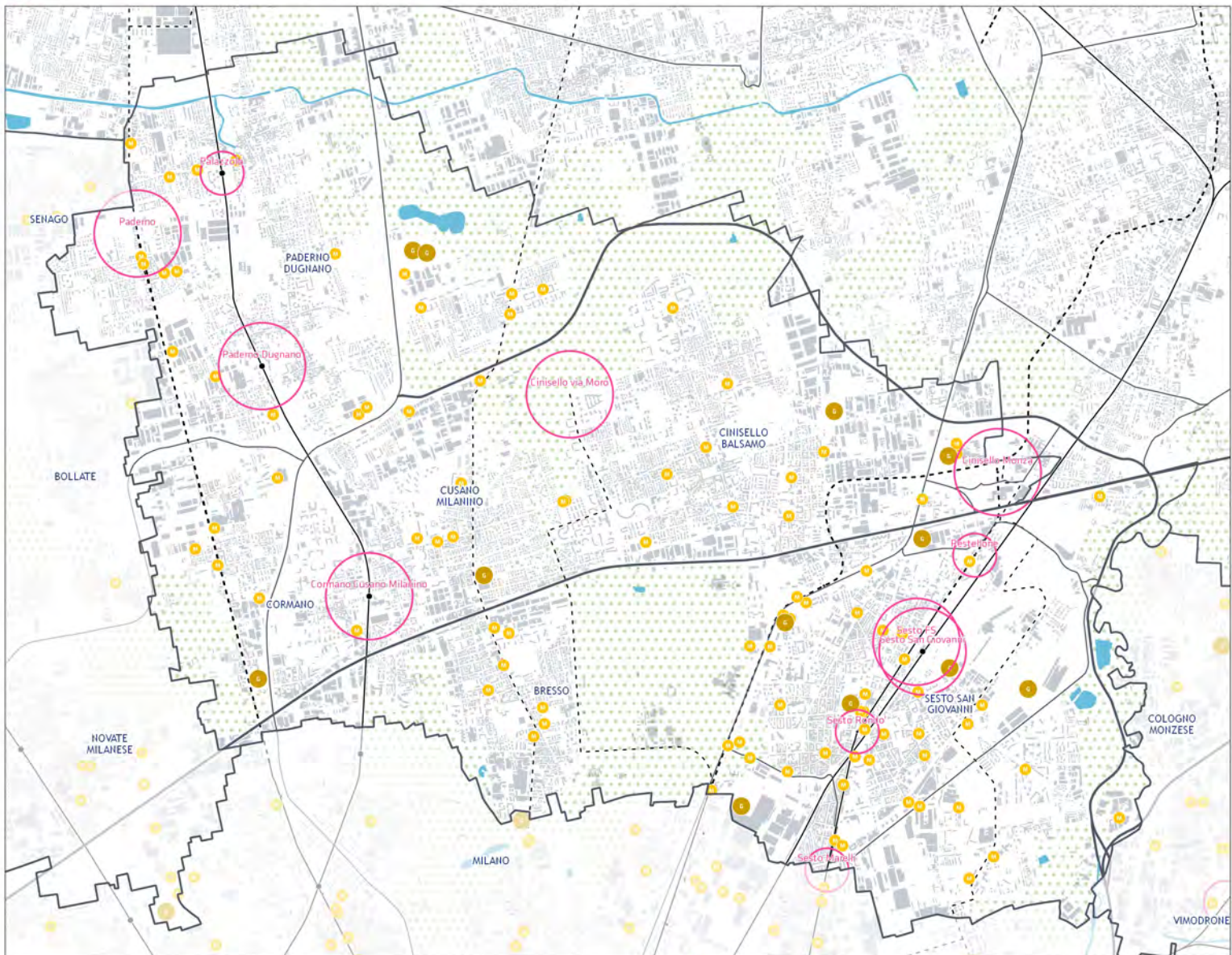


MEDIE STRUTTURE DI VENDITA  
**43 unità**

FONTE: Opendata e Geoportale, Regione Lombardia, 2022.



○ LUM    
 ● Grandi Strutture di Vendita    
 ● Medie Strutture di Vendita









# NORD MILANO

## POPOLAZIONE RESIDENTE PER COMUNE



Fonte: ISTAT, 2022.

RESIDENTI 2022

**266.612 abitanti**

**8,2 % della popolazione metropolitana**



GIOVANI

**44.330**

16.6 %



ANZIANI

**66.934**

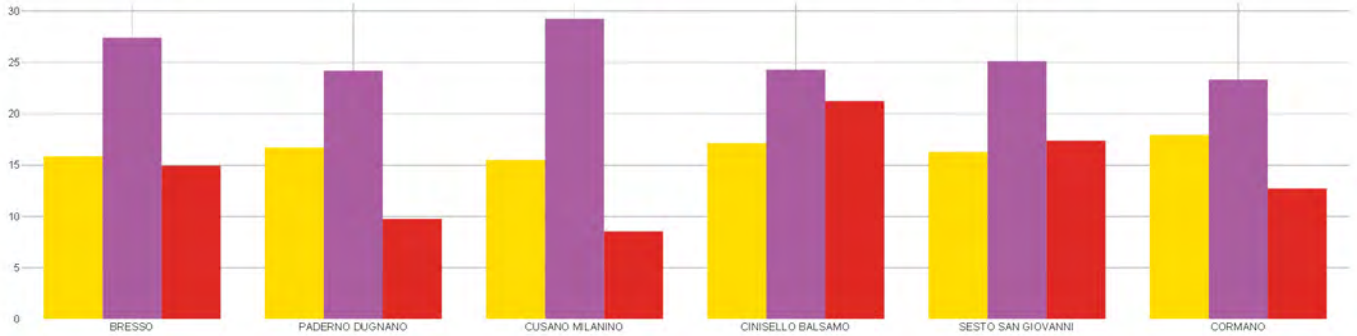
25.1 %



STRANIERI

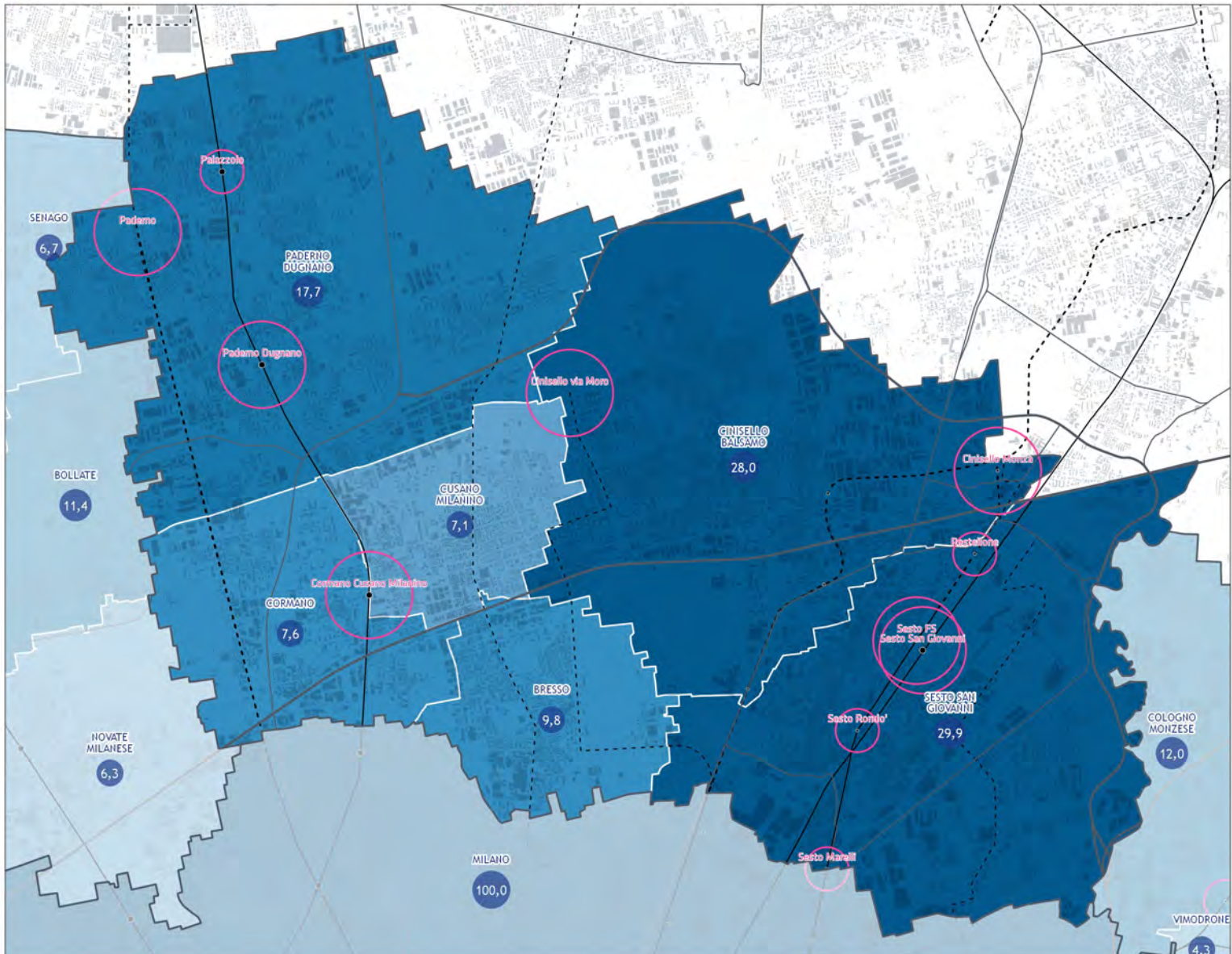
**42.366**

15.9 %



500 - 1500    1500 - 3500    3500 - 5000    5000 - 10000    10000 - 20000    20000 - 35000    35000 - 50000    50000 - 150000

N Incidenza della popolazione comunale sulla popolazione della zona omogenea    LUM - Luogo urbano della Mobilità





# NORD MILANO

## PROPENSIONE DEI LUOGHI URBANI DELLA MOBILITÀ

NUMERO TOTALE: **10**

LUM sovrapposti sono considerati come unico elemento

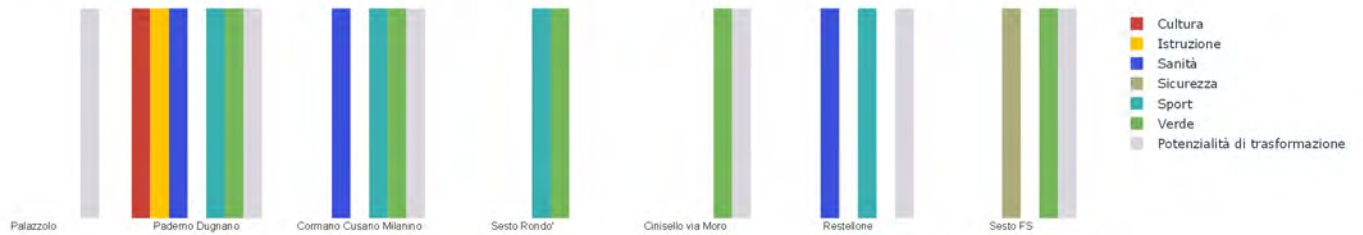
RILEVANZA: SOVRACOMUNALE: **4** di cui previsti: **1** METROPOLITANA: **6** di cui previsti: **3**

CONTESTO: URBANO: **9** PERIURBANO: **1** AGRICOLO: **0**

FUNZIONE: RESIDENZIALE: **7** PRODUTTIVO: **1** MISTO: **2** AGRICOLO: **0**

SERVIZI: NESSUNO: **2** MONOSERVIZIO: **2** MIX DI SERVIZI: **6**

POTENZIALE DI TRASFORMAZIONE: **9**



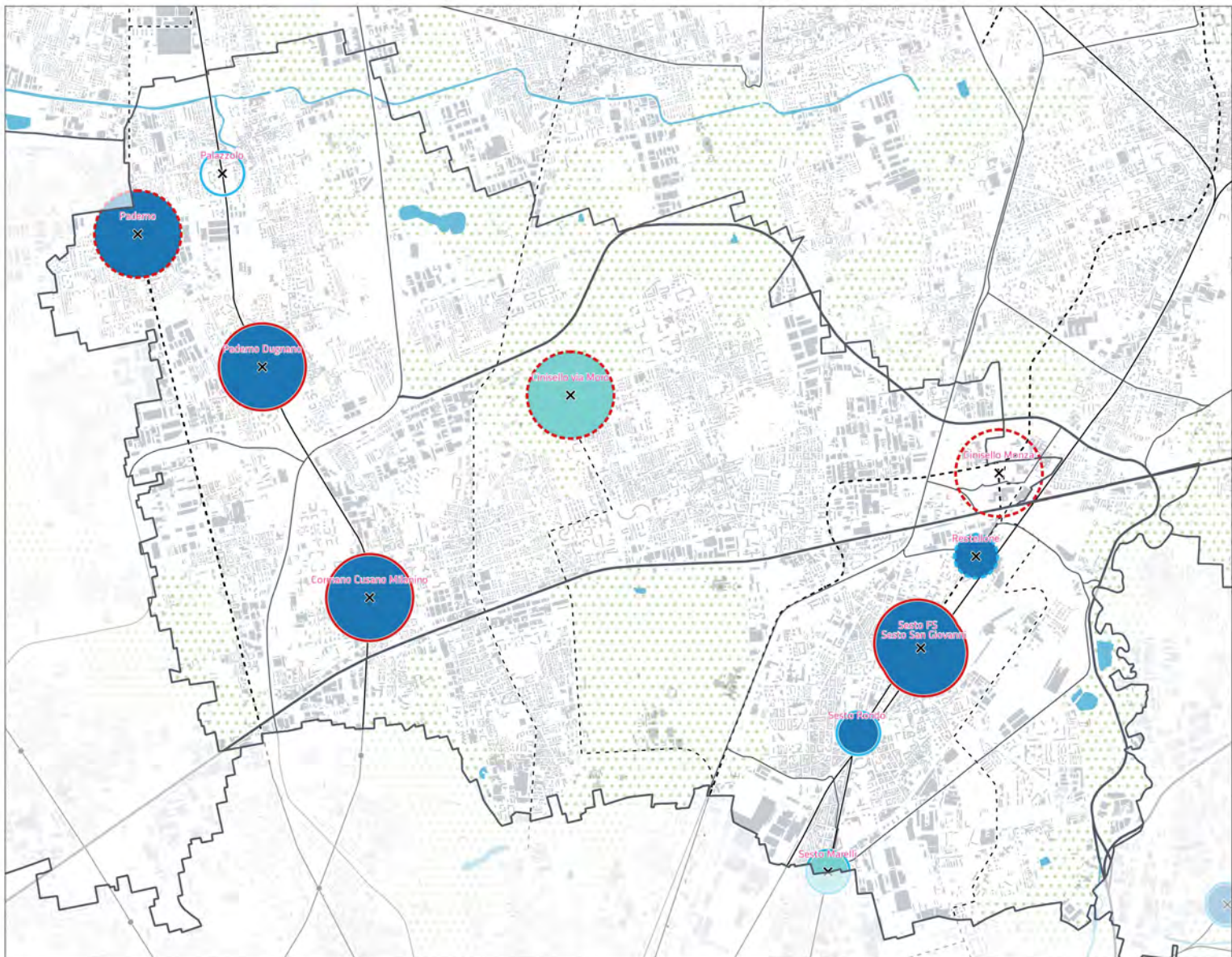
### LUM ESISTENTI

- LUM di rilevanza metropolitana
- LUM di rilevanza sovracomunale

### LUM PREVISTI

- LUM sovracomunale con potenziale di rilevanza metropolitana
- LUM in previsione di rilevanza metropolitana
- LUM in previsione di rilevanza sovracomunale

- Presenza di una singola categoria di servizi sovracomunali
- Presenza di un mix di servizi sovracomunali
- × Presenza di previsioni trasformative nel perimetro del LUM

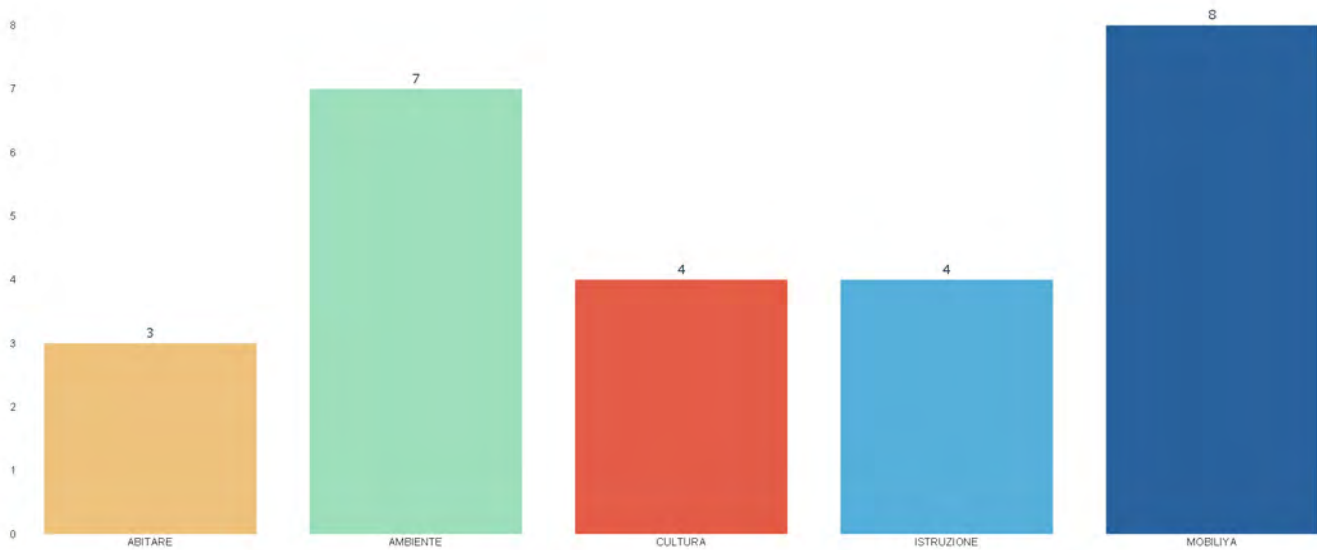




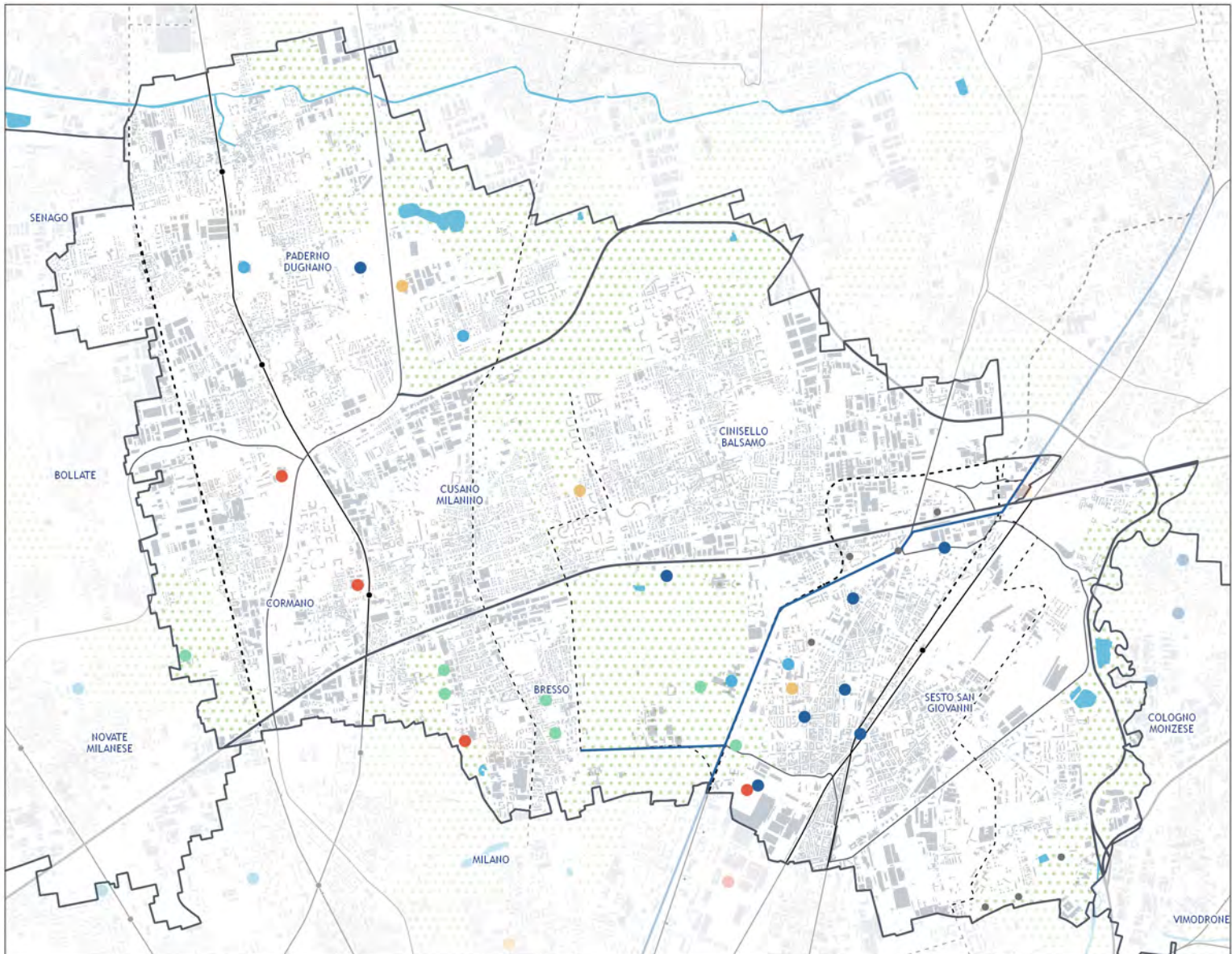
# NORD MILANO

## PROGETTI FINANZIATI PER TIPOLOGIA (PNRR, PINQUA, BANDO PERIFERIE)

Numero di progetti finanziati: 26



● Abitare ● Ambientale ● Cultura ● Istruzione, università e ricerca ● Mobilità

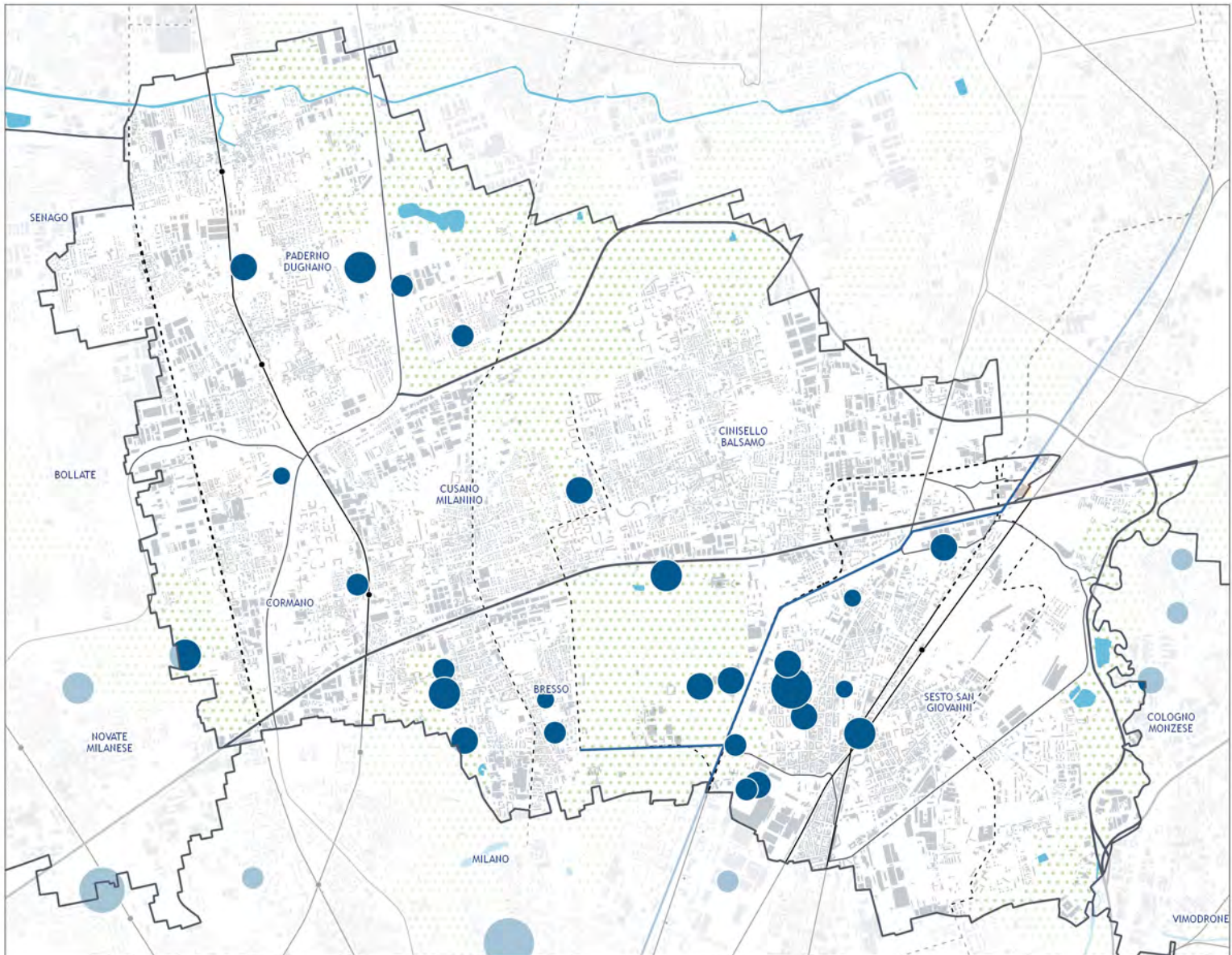

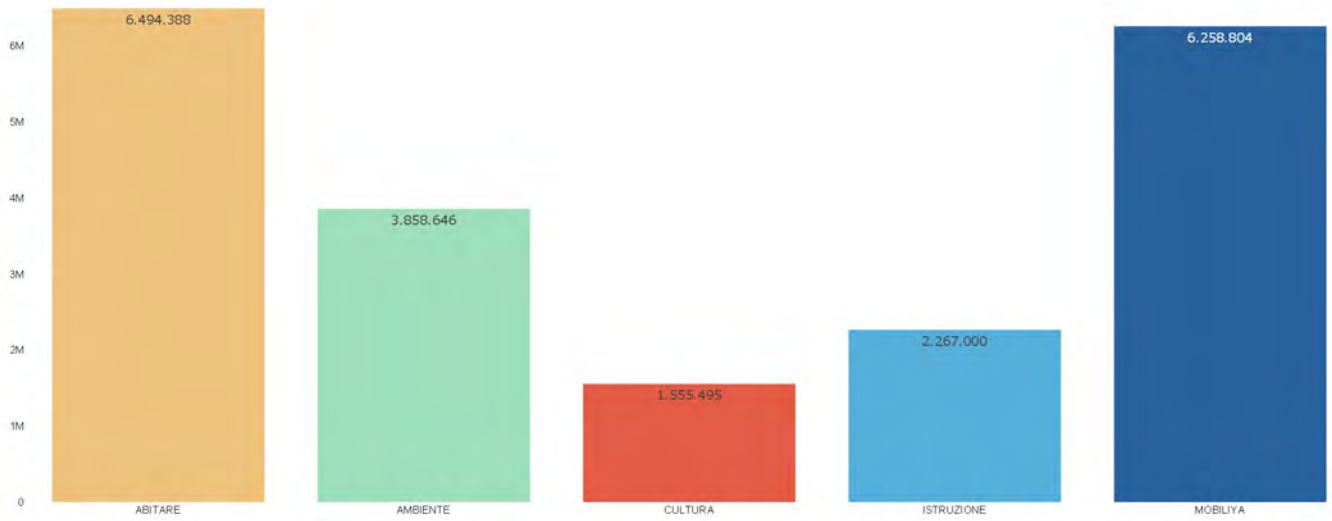




# NORD MILANO

## PROGETTI FINANZIATI PER PER AMMONTARE DEI FINANZAMENTI (PNRR, PINQUA, BANDO PERIFERIE)

Importo dei progetti finanziati: 20.434.333 €





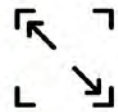




# ZONA OMOGENEA NORD OVEST



COMUNI NELLA ZONA OMOGENEA  
**16 comuni**



SUPERFICIE TERRITORIALE  
**135,67 kmq**



RESIDENTI 2022  
**317.761 abitanti**



LUM - LUOGHI URBANI DELLA MOBILITA'  
**9 LUM**



COMUNI DELLA CITTA' CENTRALE  
**4 comuni**



COMUNI POLO URBANO ATTRATTORE  
**2 comuni**



# NORD OVEST

## SISTEMA DEI SERVIZI DI AREA VASTA DA PGT

FONTE: Tavola delle previsioni di Piano, Regione Lombardia, 2022.



SERVIZI DI AREA  
VASTA ESISTENTI

**16,92 kmq**



SERVIZI  
GENERALI  
**8,54 kmq**  
50,5 %



VERDE  
PUBBLICO  
**8,38 kmq**  
49,5 %



SERVIZI DI AREA  
VASTA PREVISTI

**2,91 kmq**

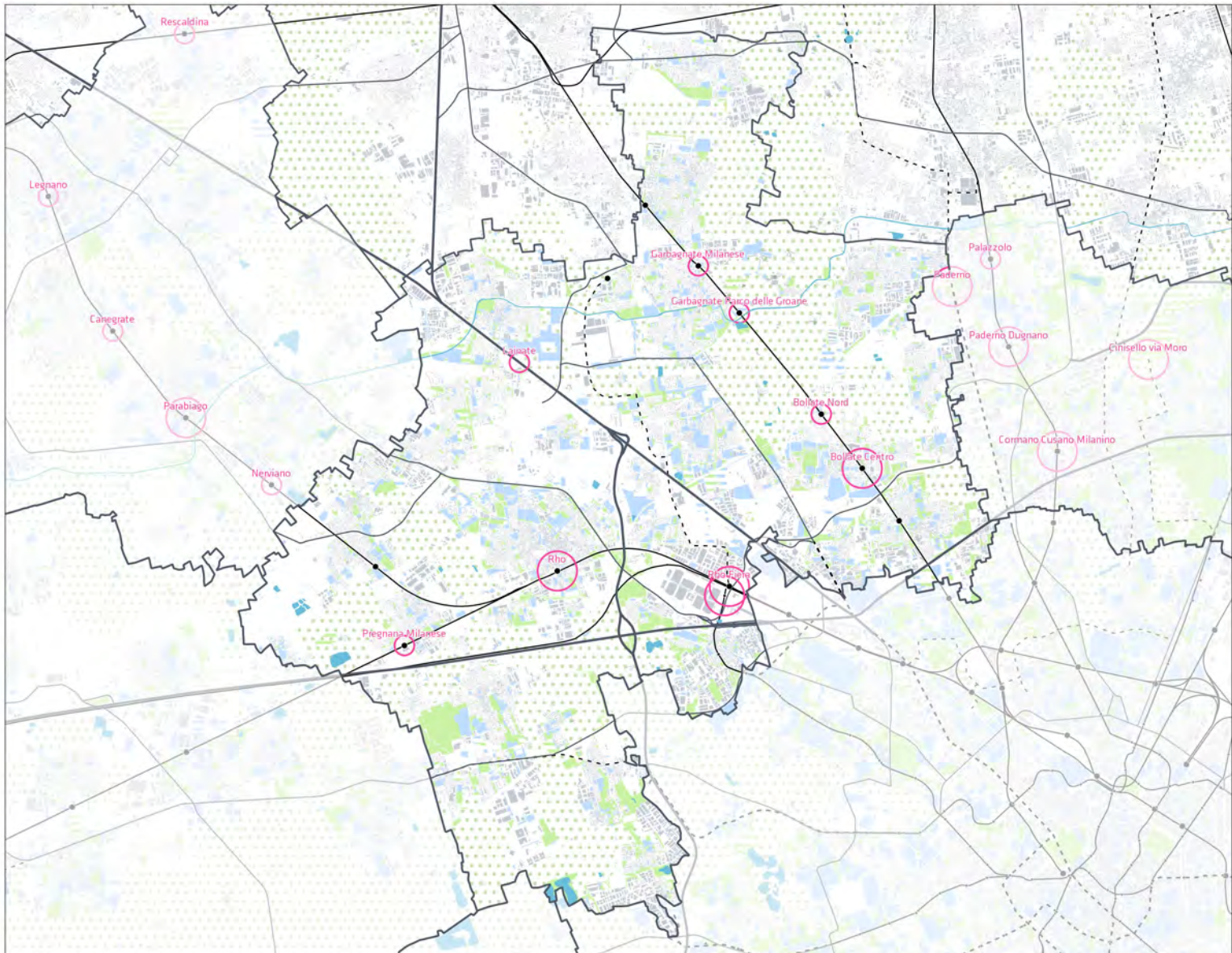


SERVIZI  
GENERALI  
**1,31 kmq**  
44,9 %



VERDE  
PUBBLICO  
**1,60 kmq**  
55,1 %

■ Servizi generali esistente  
 ▨ Servizi generali previsti  
 ■ Verde pubblico esistente  
 ▨ Verde pubblico previsti  
 ○ LUM





# NORD OVEST

## SISTEMA DEI SERVIZI SOVRACOMUNALI DA PGT

FONTE: Tavola delle previsioni di Piano, Regione Lombardia, 2022.



SERVIZI ESISTENTI SOVRACOMUNALI

**69 unità**



SERVIZI GENERALI  
**62 unità**



VERDE PUBBLICO  
**7 unità**



SERVIZI IN PROGETTO SOVRACOMUNALI

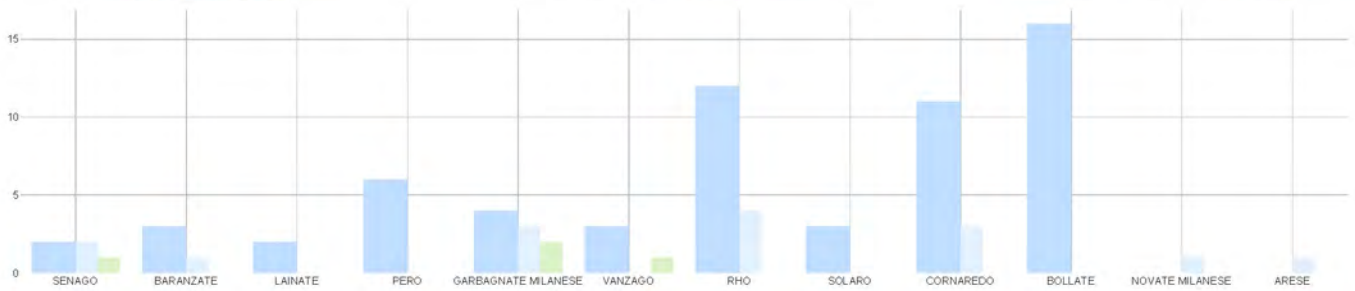
**19 unità**



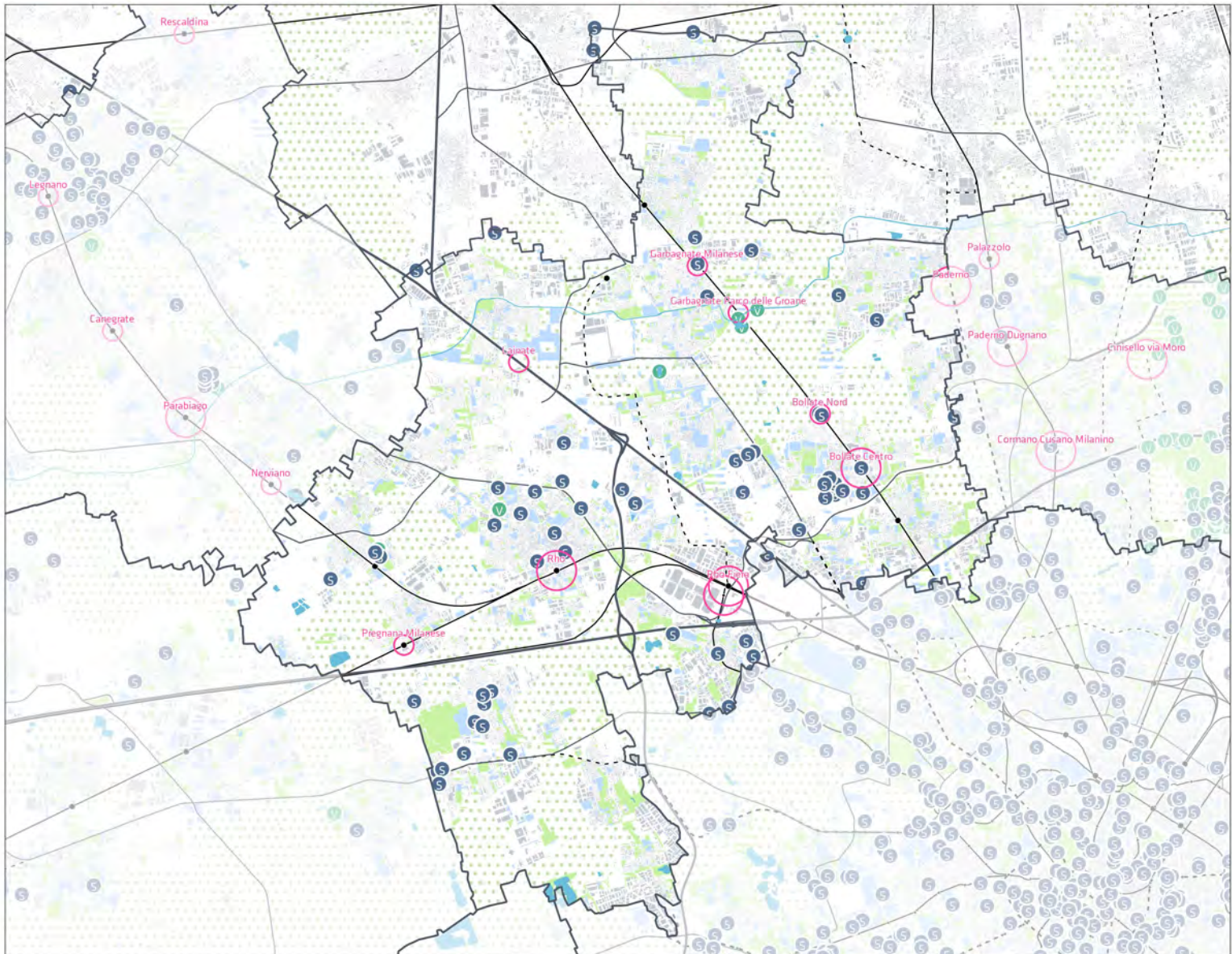
SERVIZI GENERALI  
**15 unità**



VERDE PUBBLICO  
**4 unità**



S Servizio generale sovracomunale   
 V Verde pubblico sovracomunale   
 O LUM













# NORD OVEST

## SISTEMA DEL COMMERCIO - GSV / MSV

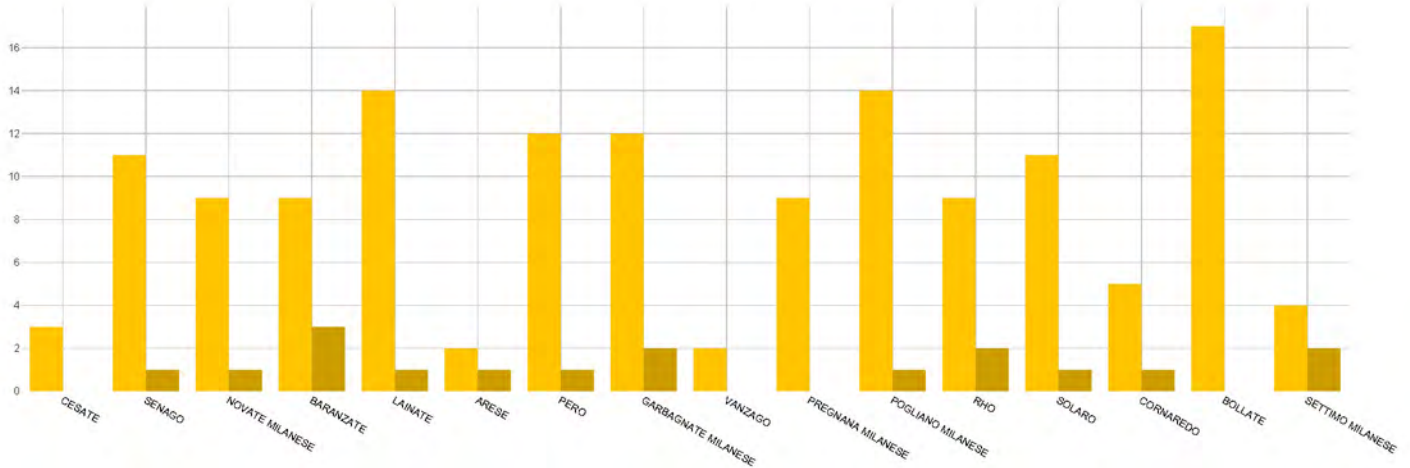


GRANDI STRUTTURE DI VENDITA  
**11 unità**

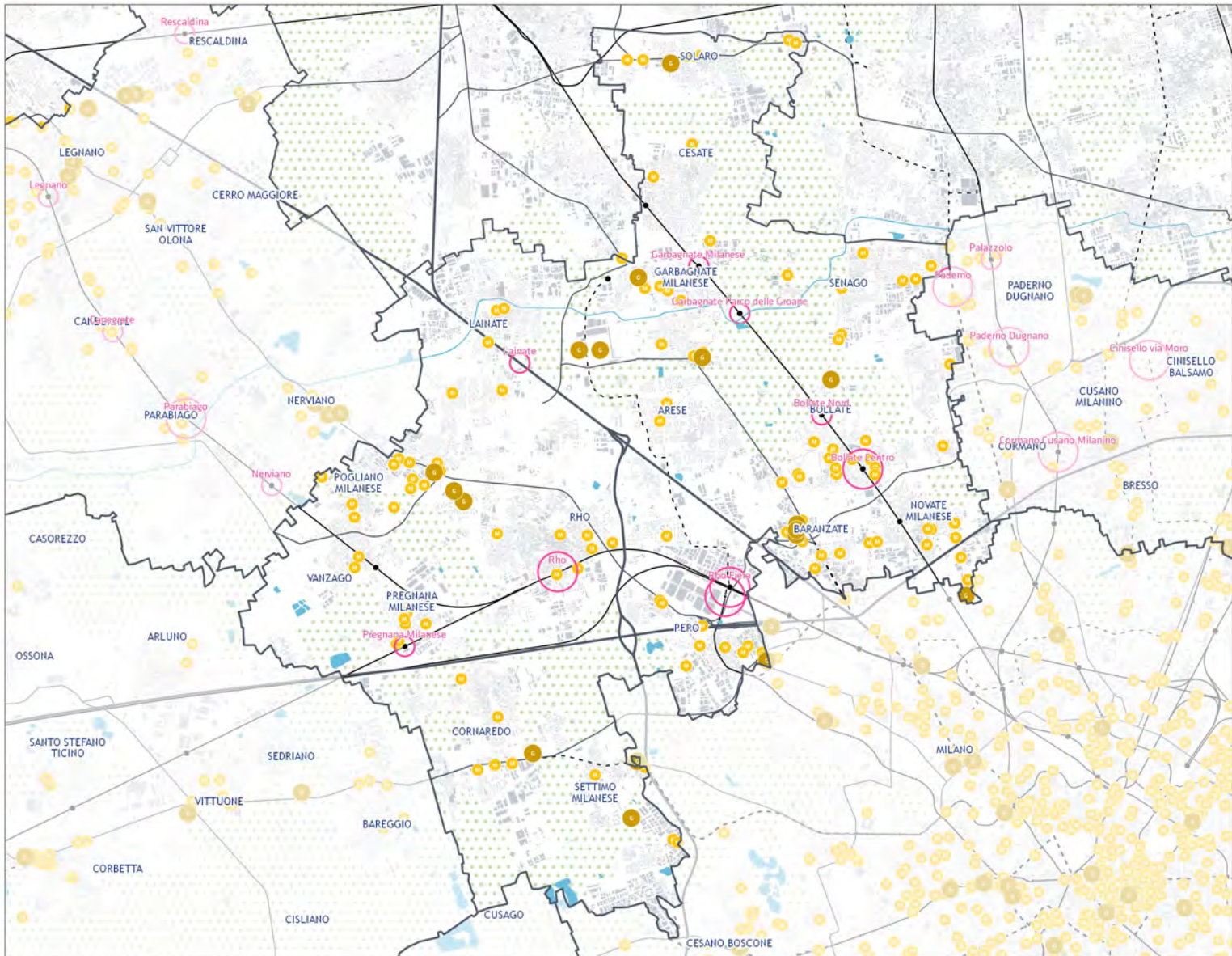


MEDIE STRUTTURE DI VENDITA  
**91 unità**

FONTE: Opendata e Geoportale, Regione Lombardia, 2022.



○ LUM   ● Grandi Strutture di Vendita   ● Medie Strutture di Vendita





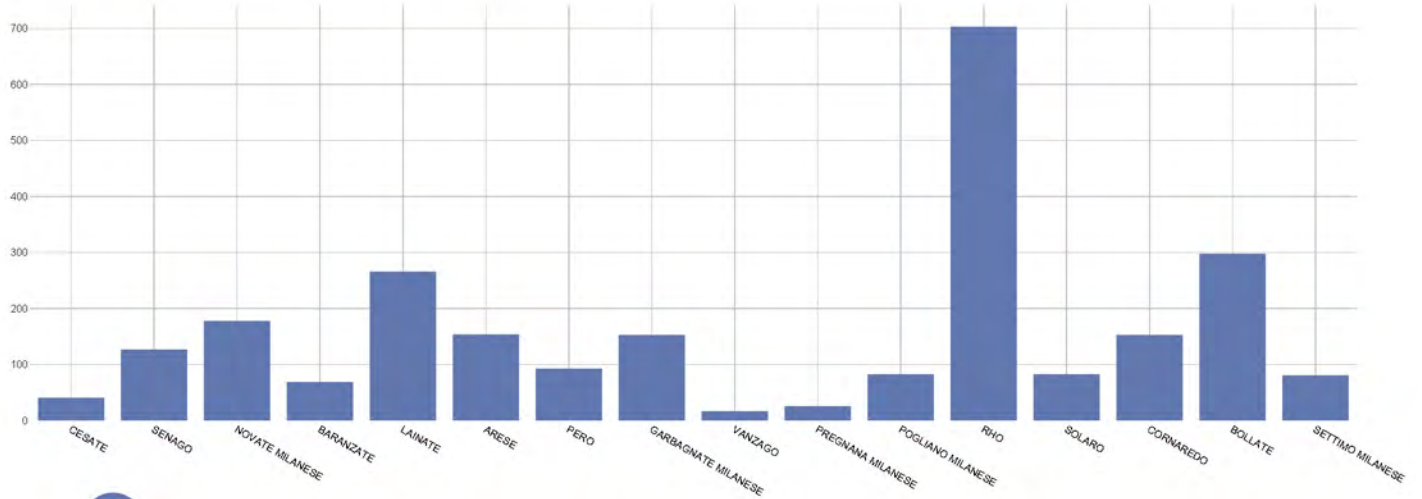
# NORD OVEST

## SISTEMA DEL COMMERCIO - ESERCIZI DI VICINATO

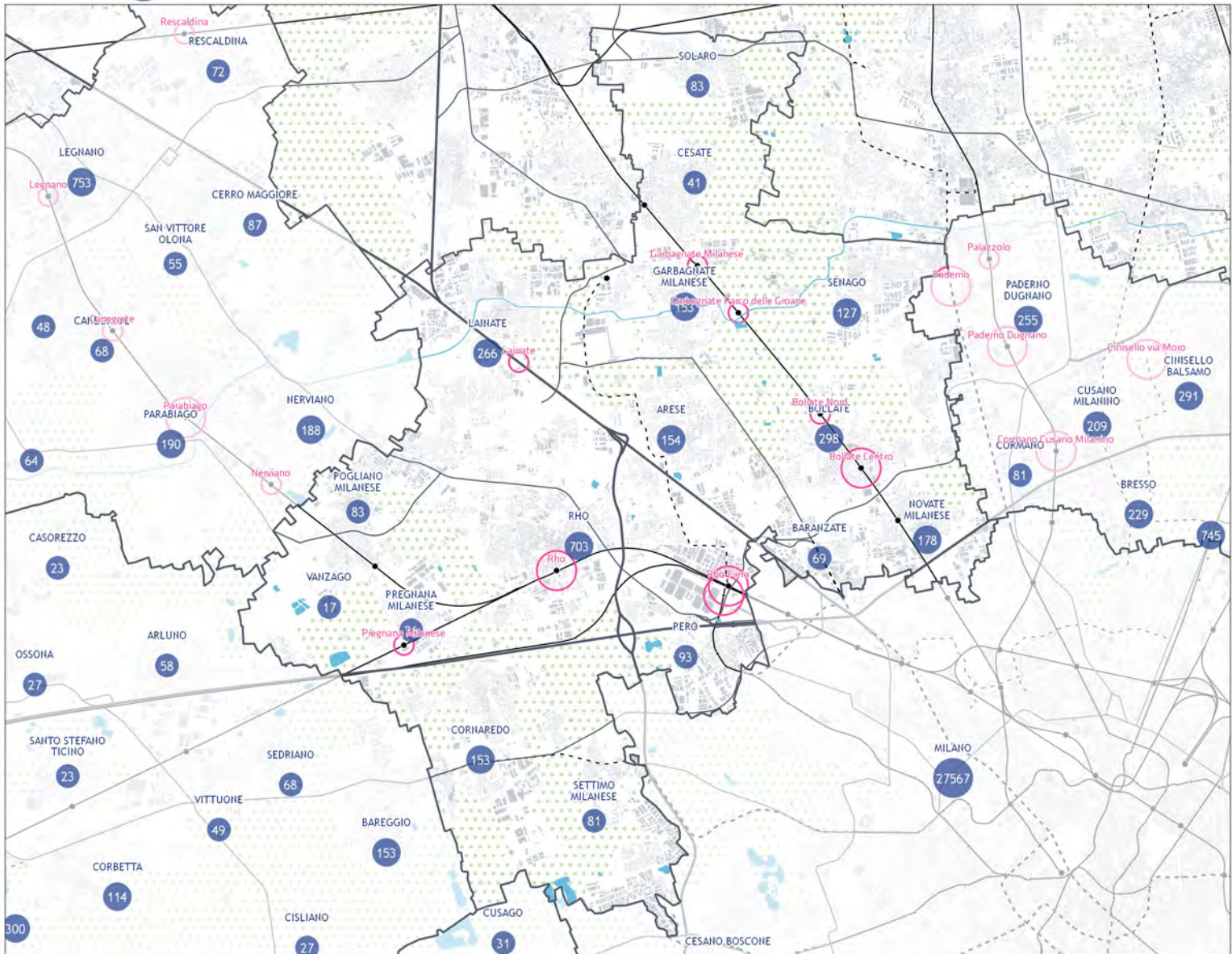


ESERCIZI DI VICINATO  
**2.525 unità**

FONTE: Opendata e Geoportale, Regione Lombardia, 2022.



○ LUM    ● N    Esercizi di vicinato





# NORD OVEST

## POPOLAZIONE RESIDENTE PER COMUNE



Fonte: ISTAT, 2022.

RESIDENTI 2022

**317.761 abitanti**

**9,8 % della popolazione metropolitana**



GIOVANI

**53.737**

16,9 %



ANZIANI

**74.799**

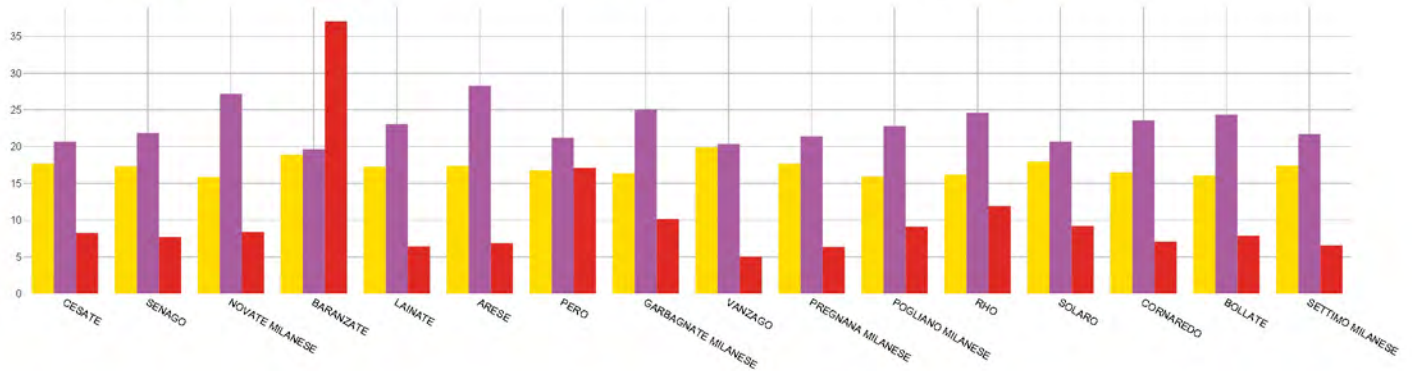
23,5 %



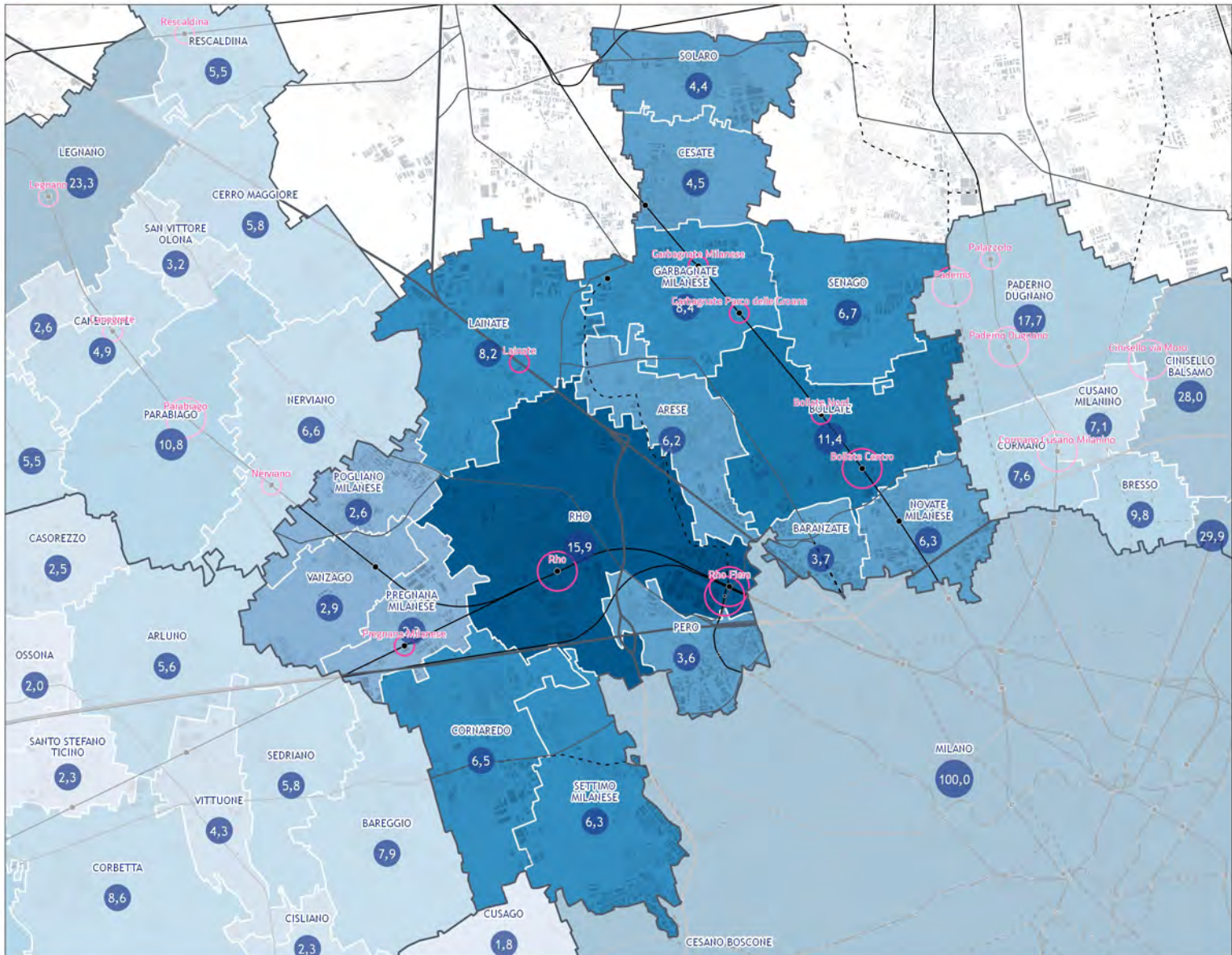
STRANIERI

**31.232**

9,8 %



N Incidenza della popolazione comunale sulla popolazione della zona omogenea    LUM - Luogo urbano della Mobilità





# NORD OVEST

## PROPENSIONE DEI LUOGHI URBANI DELLA MOBILITÀ

NUMERO TOTALE: **8**

LUM sovrapposti sono considerati come unico elemento

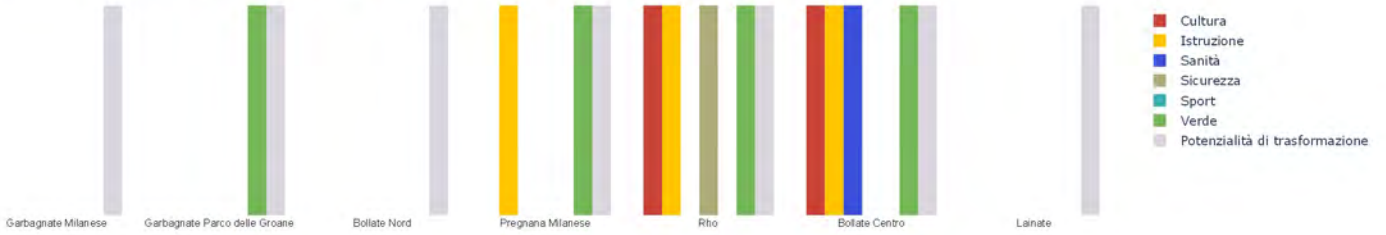
RILEVANZA: SOVRACOMUNALE: **5** di cui previsti: **1** METROPOLITANA: **3** di cui previsti: **0**

CONTESTO: URBANO: **4** PERIURBANO: **4** AGRICOLO: **0**

FUNZIONE: RESIDENZIALE: **4** PRODUTTIVO: **2** MISTO: **2** AGRICOLO: **0**

SERVIZI: NESSUNO: **4** MONOSERVIZIO: **0** MIX DI SERVIZI: **4**

POTENZIALE DI TRASFORMAZIONE: **8**



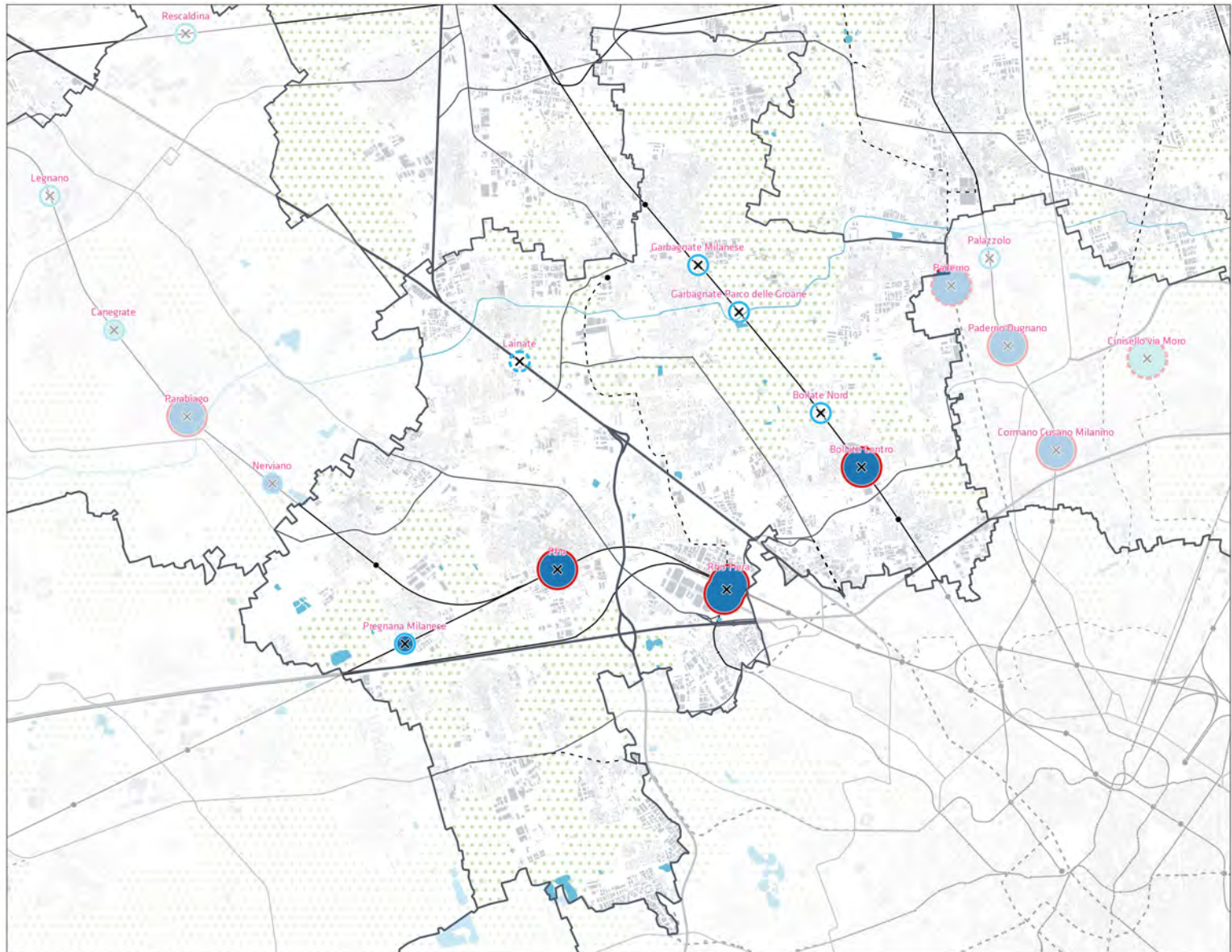
### LUM ESISTENTI

- LUM di rilevanza metropolitana
- LUM di rilevanza sovracomunale

### LUM PREVISTI

- LUM sovracomunale con potenziale di rilevanza metropolitana
- LUM in previsione di rilevanza metropolitana
- LUM in previsione di rilevanza sovracomunale

- Presenza di una singola categoria di servizi sovracomunali
- Presenza di un mix di servizi sovracomunali
- ✕ Presenza di previsioni trasformatrici nel perimetro del LUM

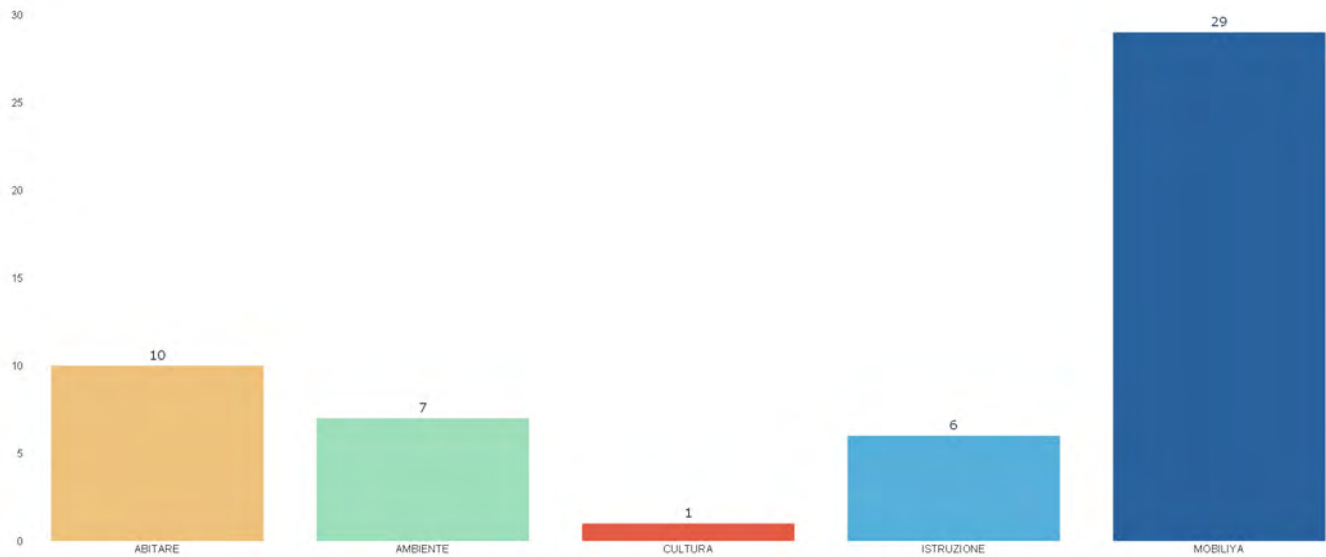




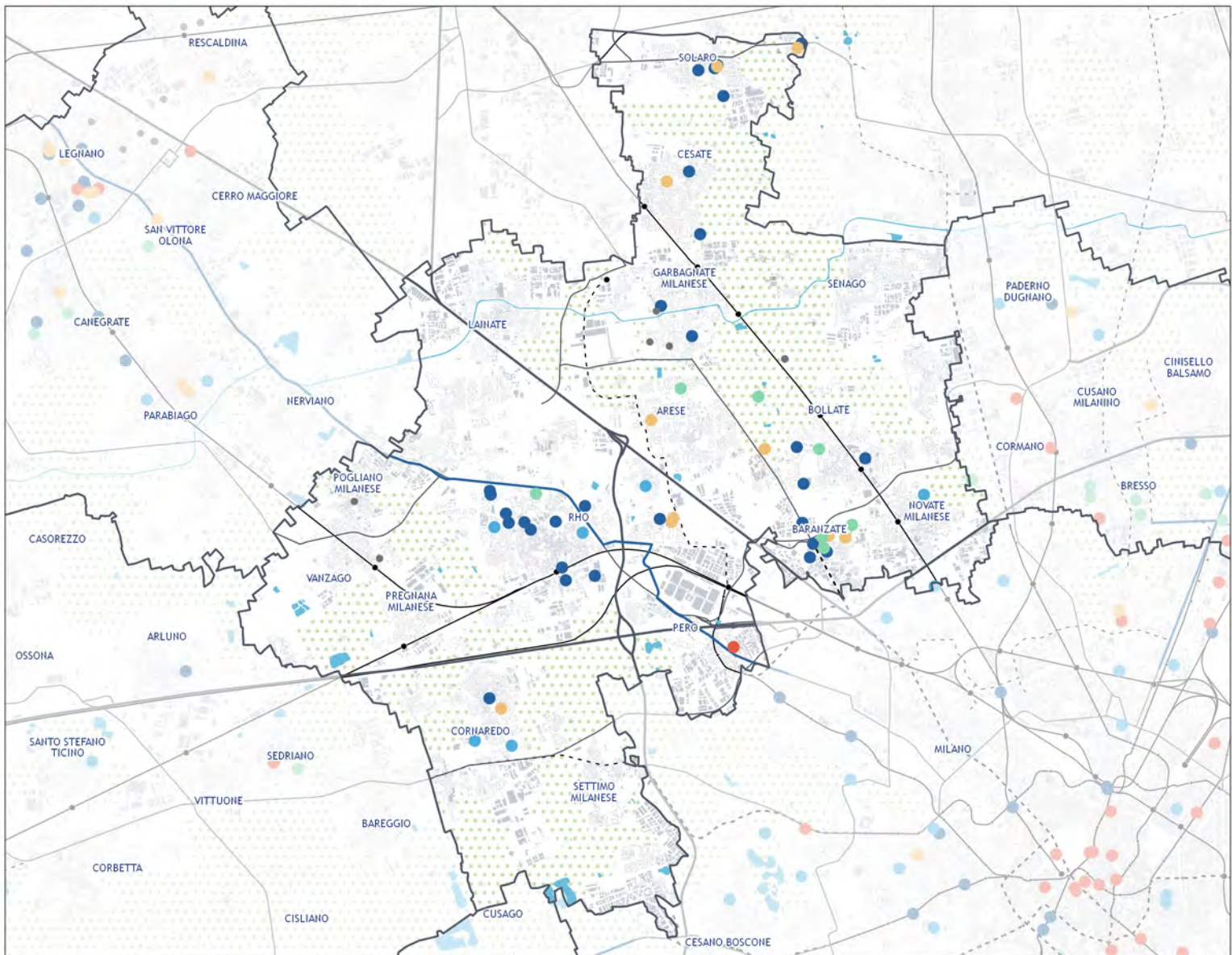
# NORD OVEST

## PROGETTI FINANZIATI PER TIPOLOGIA (PNRR, PINQUA, BANDO PERIFERIE)

Numero di progetti finanziati: 53



● Abitare ● Ambientale ● Cultura ● Istruzione, università e ricerca ● Mobilità

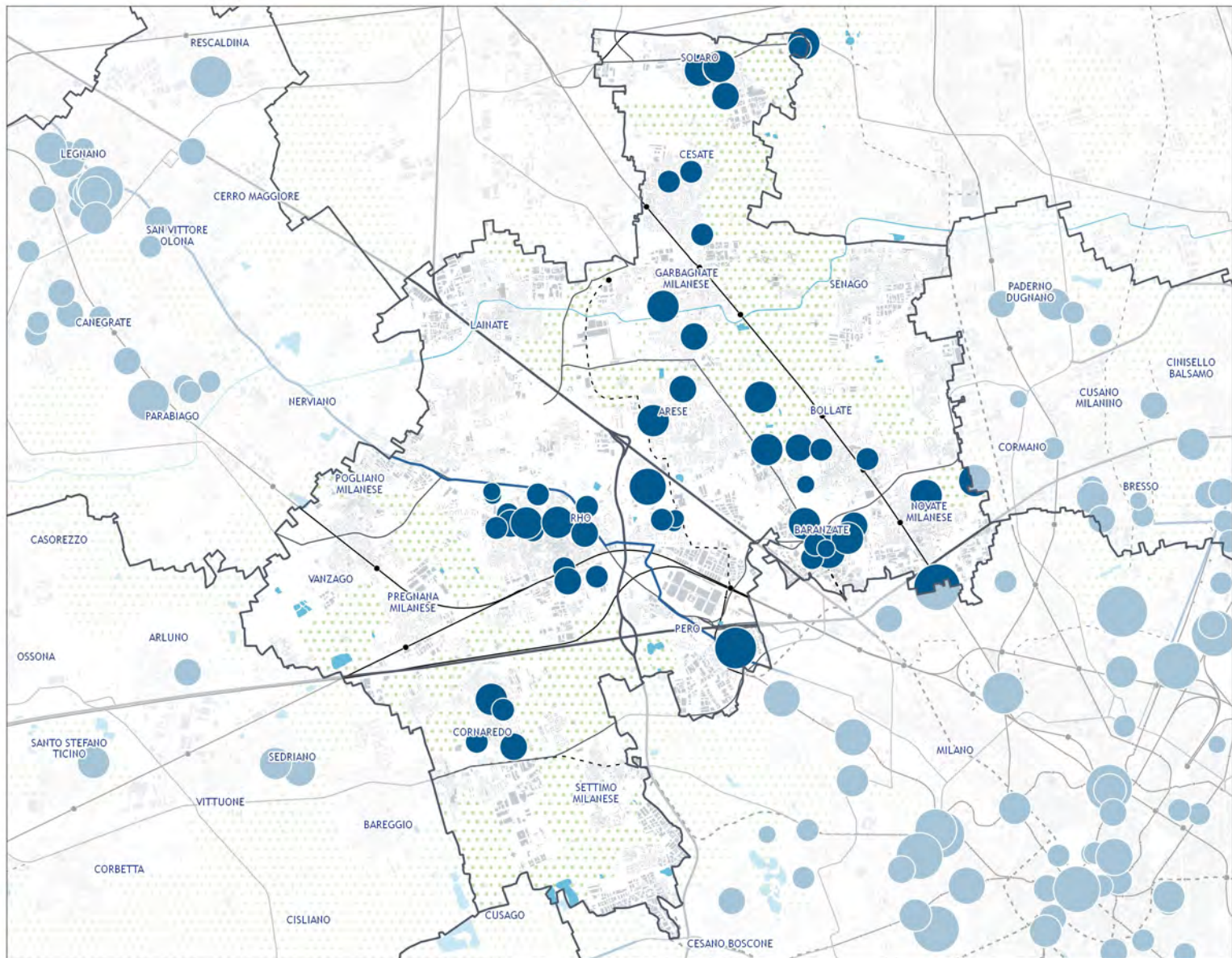
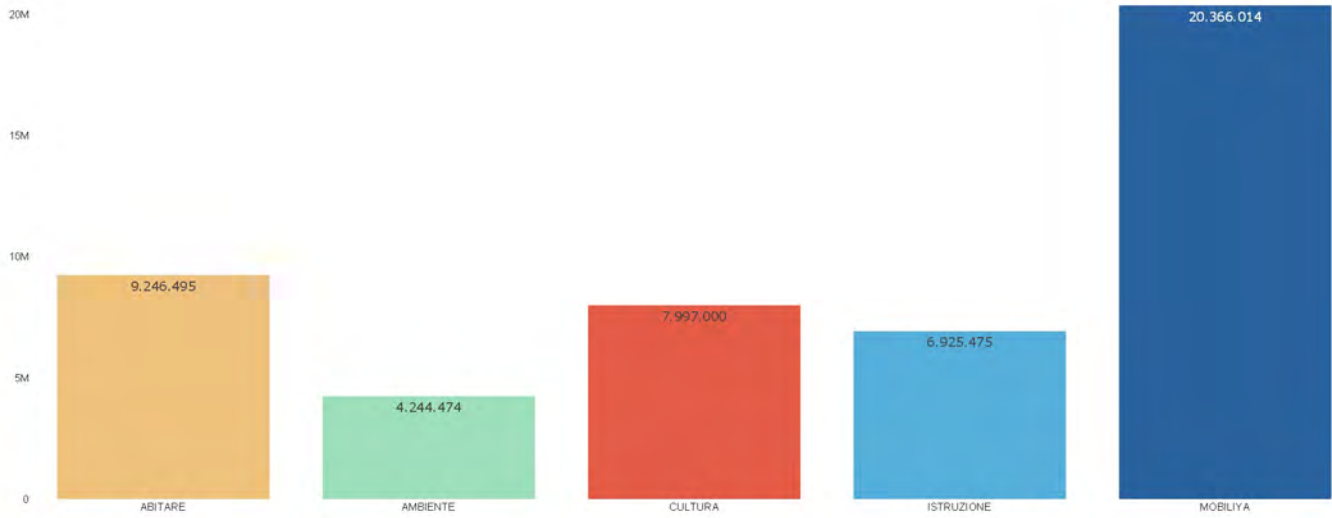




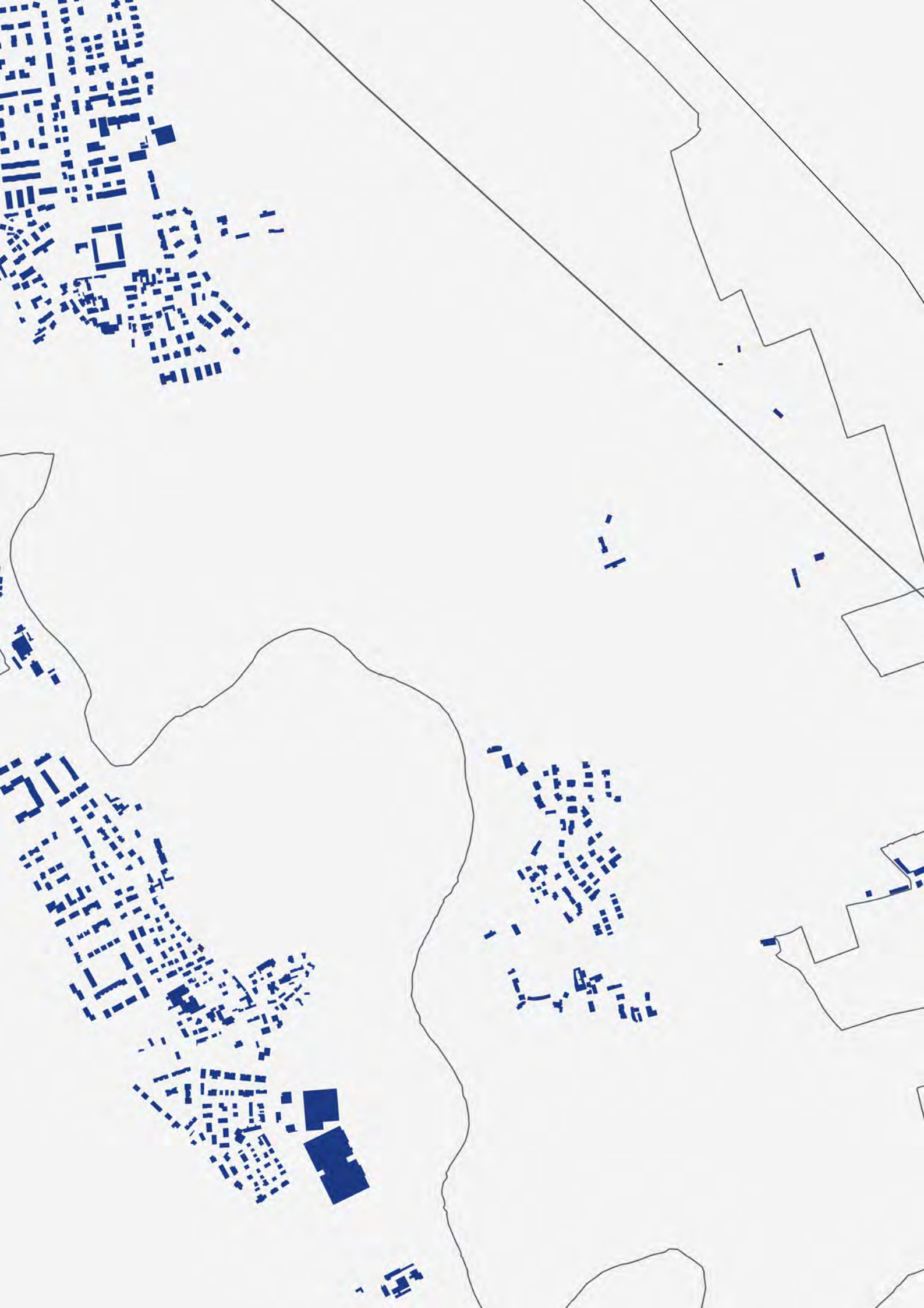
# NORD OVEST

## PROGETTI FINANZIATI PER PER AMMONTARE DEI FINANZAMENTI (PNRR, PINQUA, BANDO PERIFERIE)

Importo dei progetti finanziati: 48.779.457 €









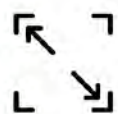
ZONA OMOGENEA

## SUD EST



COMUNI NELLA ZONA OMOGENEA

**15 comuni**



SUPERFICIE TERRITORIALE

**180,25 kmq**



RESIDENTI 2022

**176.198 abitanti**



LUM - LUOGHI URBANI DELLA MOBILITA'

**5 LUM**



COMUNI DELLA CITTA' CENTRALE

**2 comuni**



COMUNI POLO URBANO ATTRATTORE

**3 comuni**



# SUD EST

## SISTEMA DEI SERVIZI DI AREA VASTA DA PGT

FONTE: Tavola delle previsioni di Piano, Regione Lombardia, 2022.



SERVIZI DI AREA  
VASTA ESISTENTI

**10,42 kmq**



SERVIZI  
GENERALI  
**5,48 kmq**  
52,6 %



VERDE  
PUBBLICO  
**4,94 kmq**  
47,4 %



SERVIZI DI AREA  
VASTA PREVISTI

**0,74 kmq**

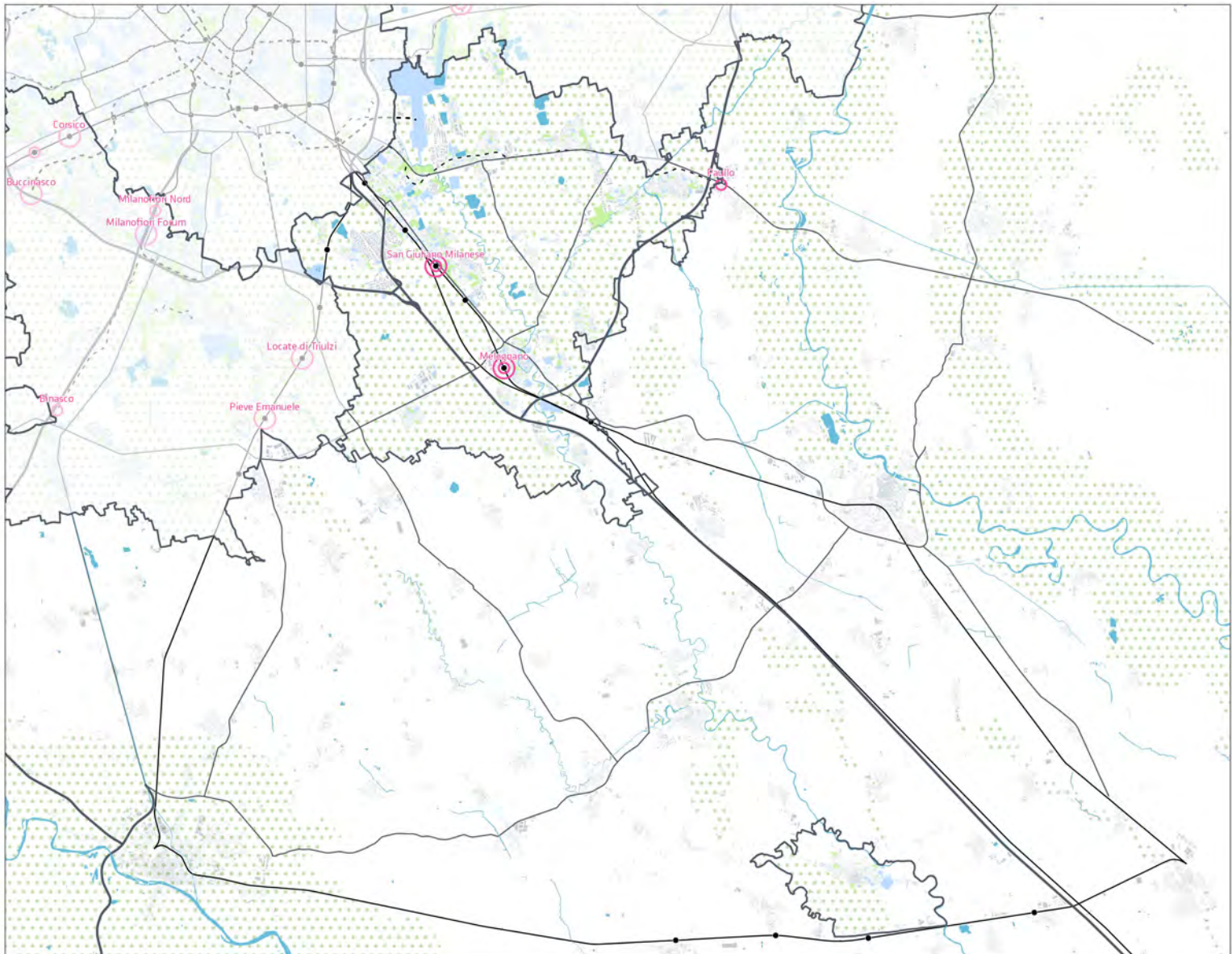


SERVIZI  
GENERALI  
**0,26 kmq**  
35,3 %



VERDE  
PUBBLICO  
**0,48 kmq**  
64,7 %

■ Servizi generali esistente  
 ▨ Servizi generali previsti  
 ■ Verde pubblico esistente  
 ▨ Verde pubblico previsti  
 ○ LUM





# SUD EST

## SISTEMA DEI SERVIZI SOVRACOMUNALI DA PGT

FONTE: Tavola delle previsioni di Piano, Regione Lombardia, 2022.



SERVIZI ESISTENTI SOVRACOMUNALI

**72 unità**



SERVIZI GENERALI

**56 unità**



VERDE PUBBLICO

**16 unità**



SERVIZI IN PROGETTO SOVRACOMUNALI

**6 unità**



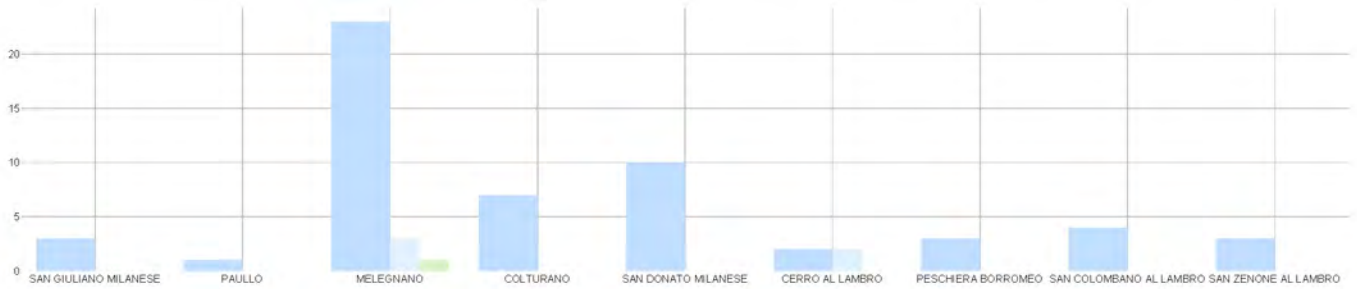
SERVIZI GENERALI

**5 unità**

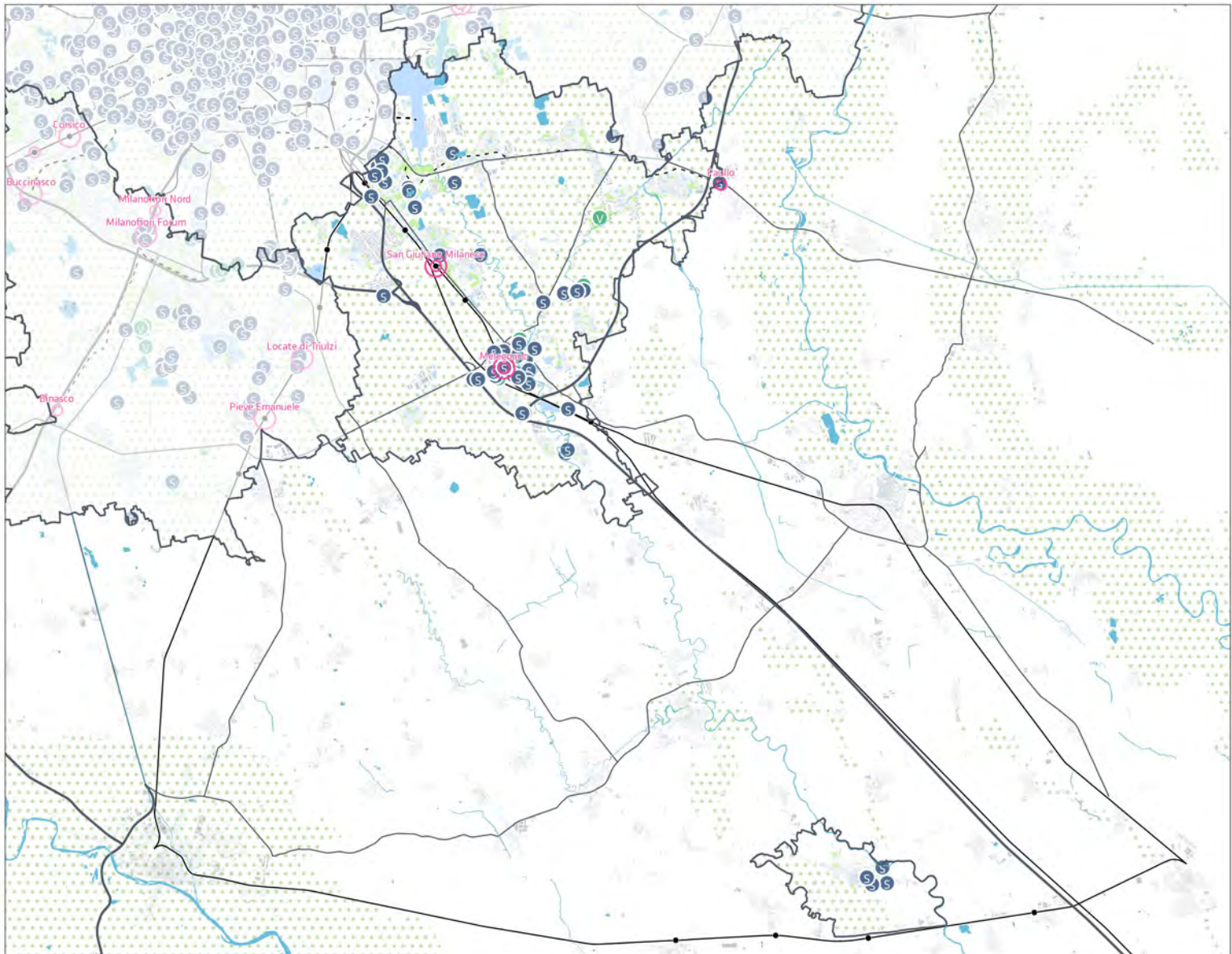


VERDE PUBBLICO

**1 unità**



Servizio generale sovracomunale Verde pubblico sovracomunale LUM





# SUD EST

## SISTEMA DEI SERVIZI DI AREA VASTA DA ALTRE FONTI

FONTE: Opendata e Geoportale, Regione Lombardia, 2022 - Openstreetmap.

### MACROTIPOLOGIA



**146 unità**



CULTURA

**3 unità**



ISTRUZIONE

**13 unità**



SANITA'

**9 unità**



IMPIANTI  
TECNOLOGICI

**11 unità**



SICUREZZA

**8 unità**



TRASPORTI

**5 Unità**



IMPIANTI  
SPORTIVI

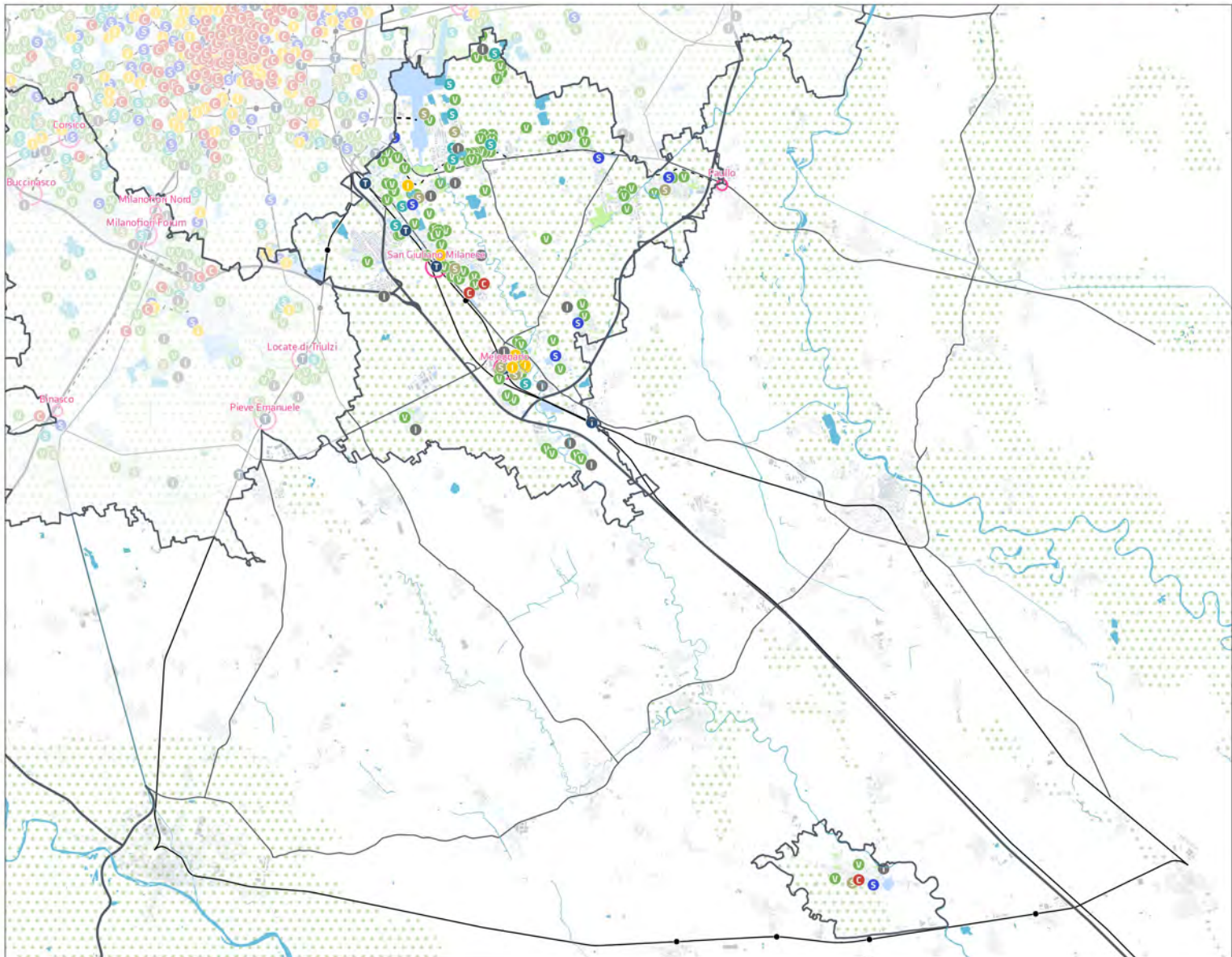
**9 unità**



VERDE PUBBLICO

**88 unità**

● Cultura ● Impianti tecnologici ● Istruzione ● Sanità ● Sicurezza ● Attrezzature sportive ● Trasporti ● Verde pubblico ○ LUM





## SUD EST

# ORGANIZZAZIONE POLICENTRICA E CITTÀ CENTRALE



**2** COMUNI DELLA CITTA' CENTRALE







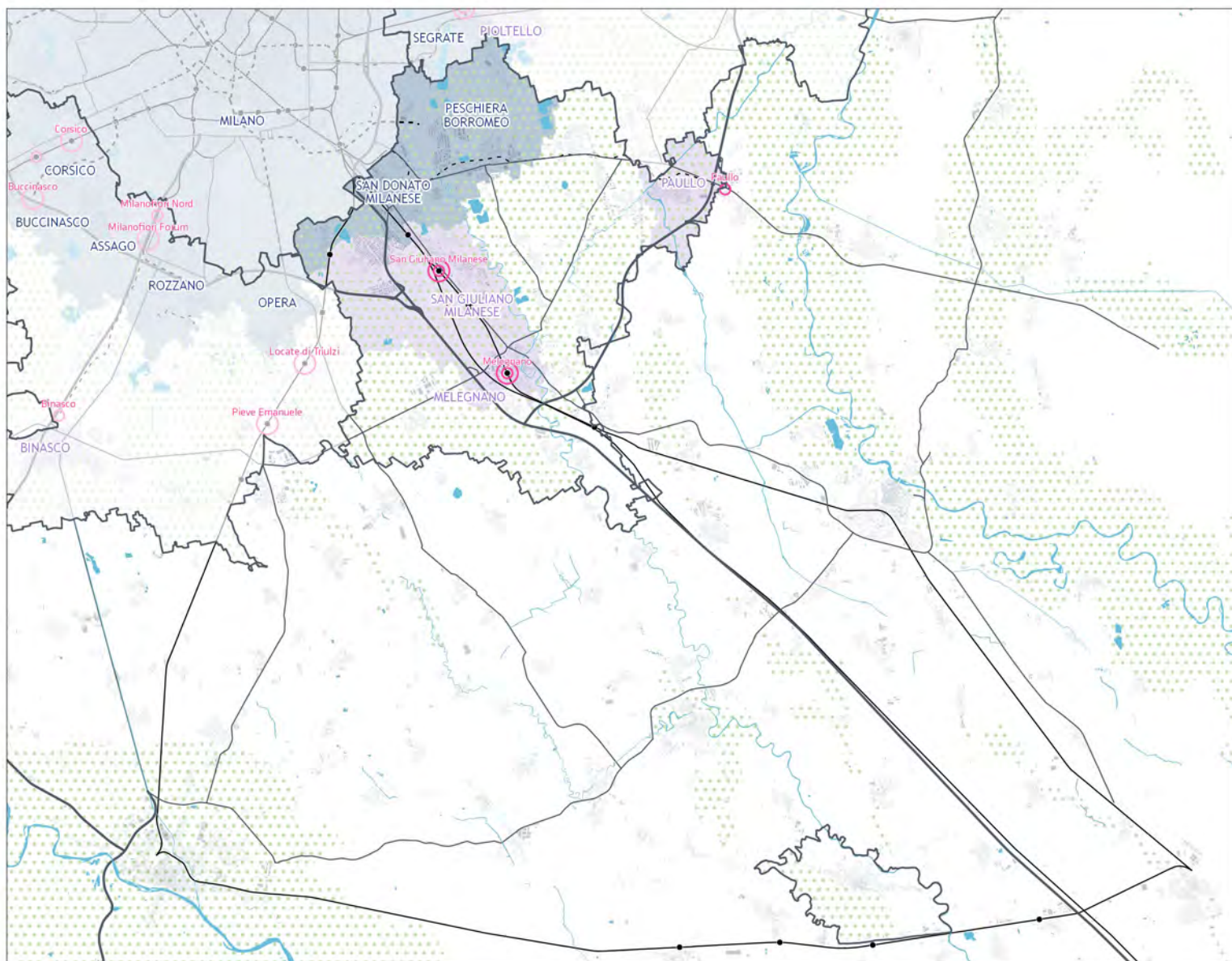
**0** COMUNI POLO URBANO ATTRATTORE PER L'ORGANIZZAZIONE DEI SERVIZI DI AREA VASTA DI RILEVANZA METROPOLITANA

**3** COMUNI POLO URBANO ATTRATTORE PER L'ORGANIZZAZIONE DEI SERVIZI DI AREA VASTA DI RILEVANZA SOVRACOMUNALE



**5** LUM - LUOGHI URBANI DELLA MOBILITÀ

 Città centrale  Polo urbano attrattore per l'organizzazione dei servizi di area vasta di rilevanza metropolitana  Polo urbano attrattore per l'organizzazione dei servizi di area vasta di rilevanza sovracomunale  LUM





# SUD EST

## SISTEMA DEL COMMERCIO - GSV / MSV

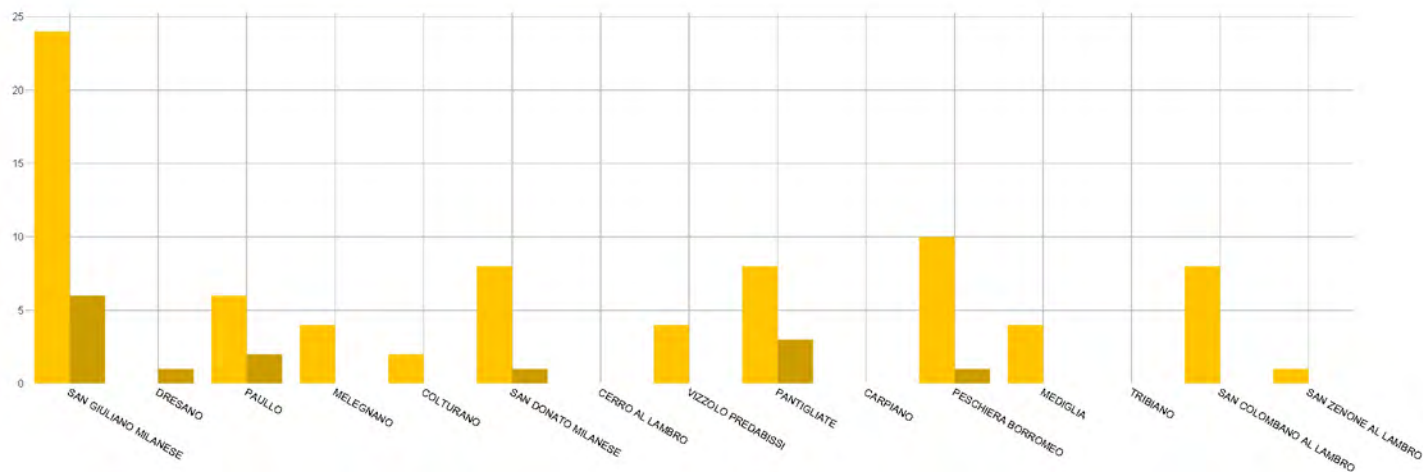


GRANDI STRUTTURE DI VENDITA  
**13 unità**

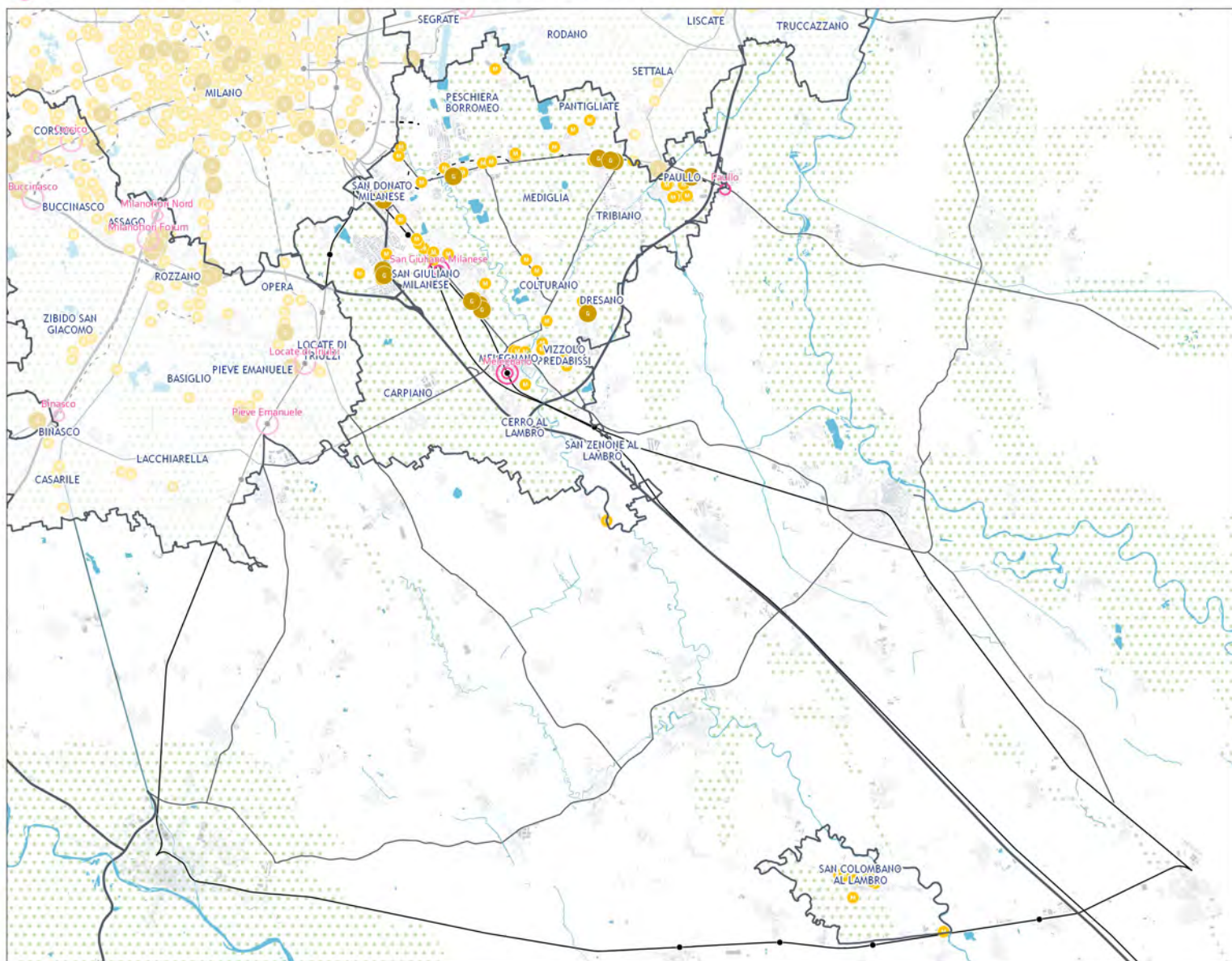


MEDIE STRUTTURE DI VENDITA  
**53 unità**

FONTE: Opendata e Geoportale, Regione Lombardia, 2022.



○ LUM      ● Grandi Strutture di Vendita      ● Medie Strutture di Vendita





# SUD EST

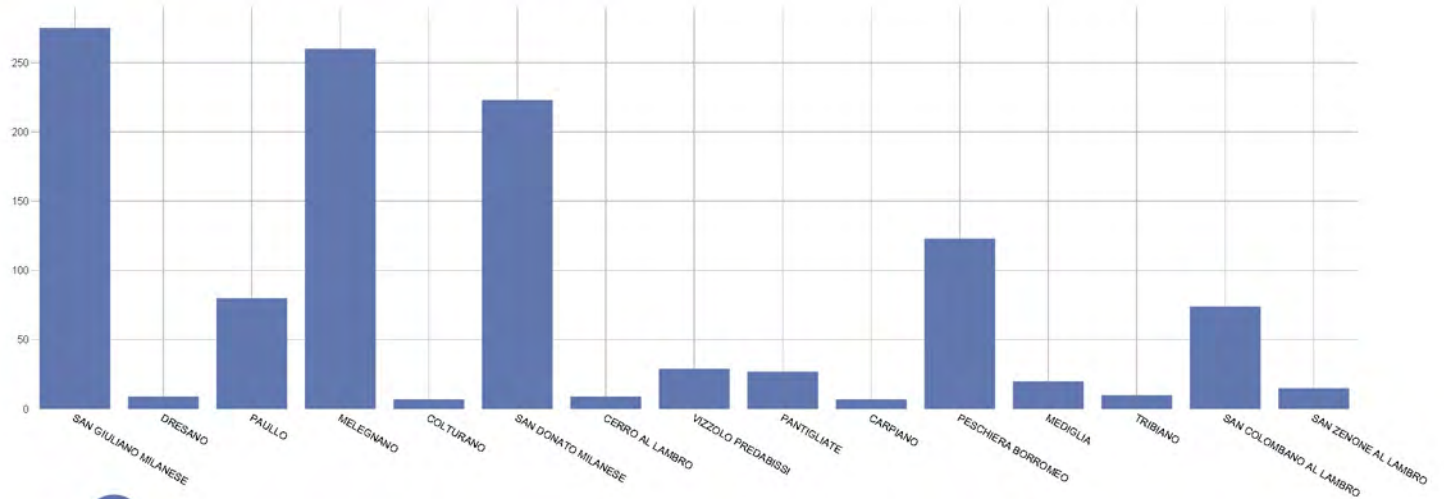
## SISTEMA DEL COMMERCIO - ESERCIZI DI VICINATO



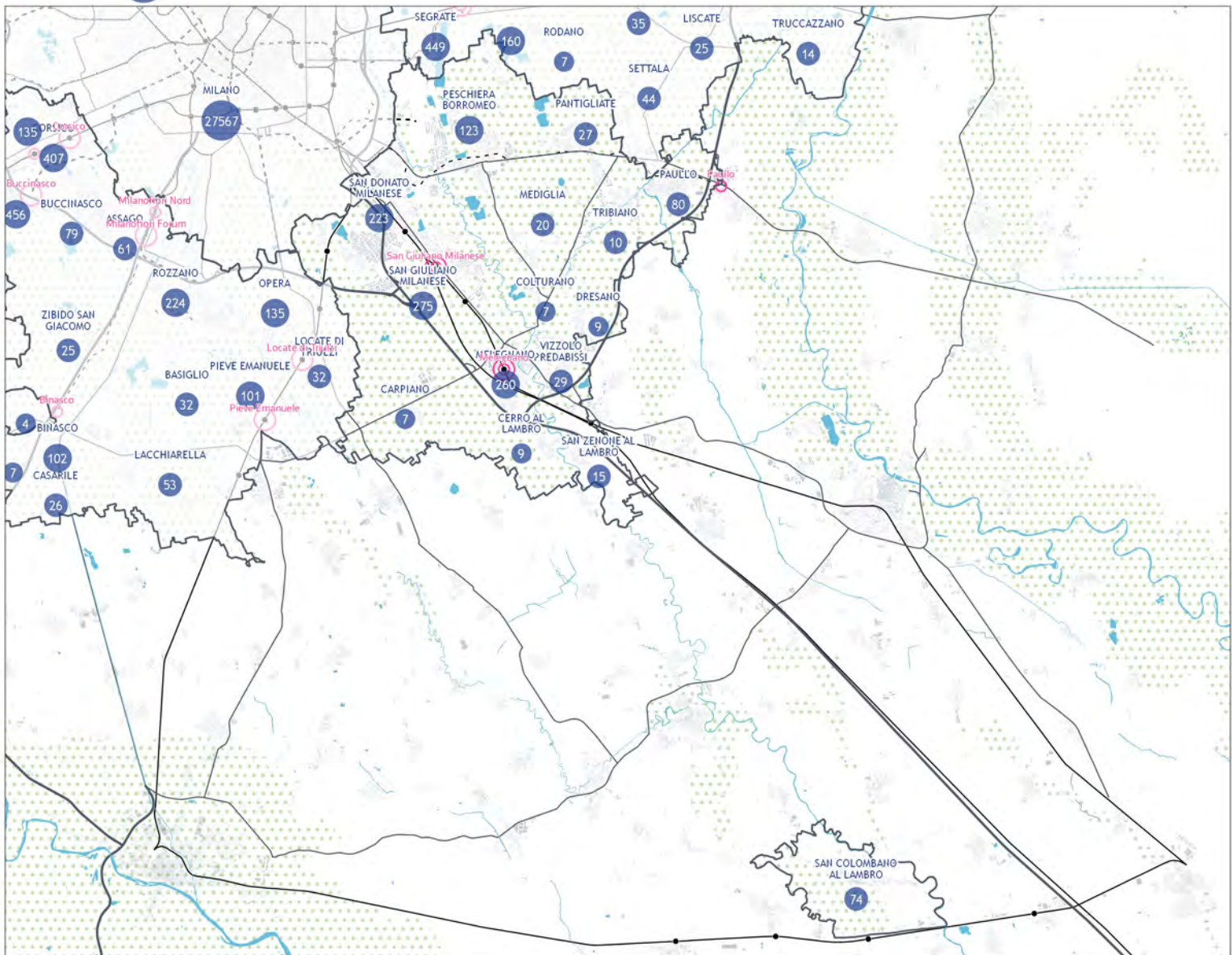
ESERCIZI DI VICINATO

**1.168 unità**

FONTE: Opendata e Geoportale, Regione Lombardia, 2022.



LUM **Esercizi di vicinato**





# SUD EST

## POPOLAZIONE RESIDENTE PER COMUNE



FORNITE: ISTAT, 2022.

RESIDENTI 2022

**176.198 abitanti**

**5,4 % della popolazione metropolitana**



GIOVANI

**31.994**

18.2 %



ANZIANI

**38.679**

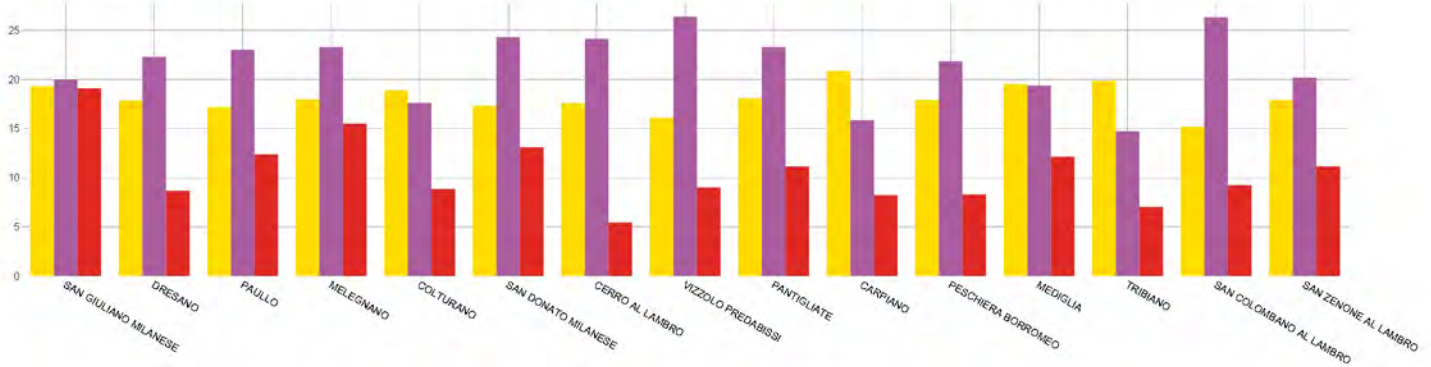
22.0 %



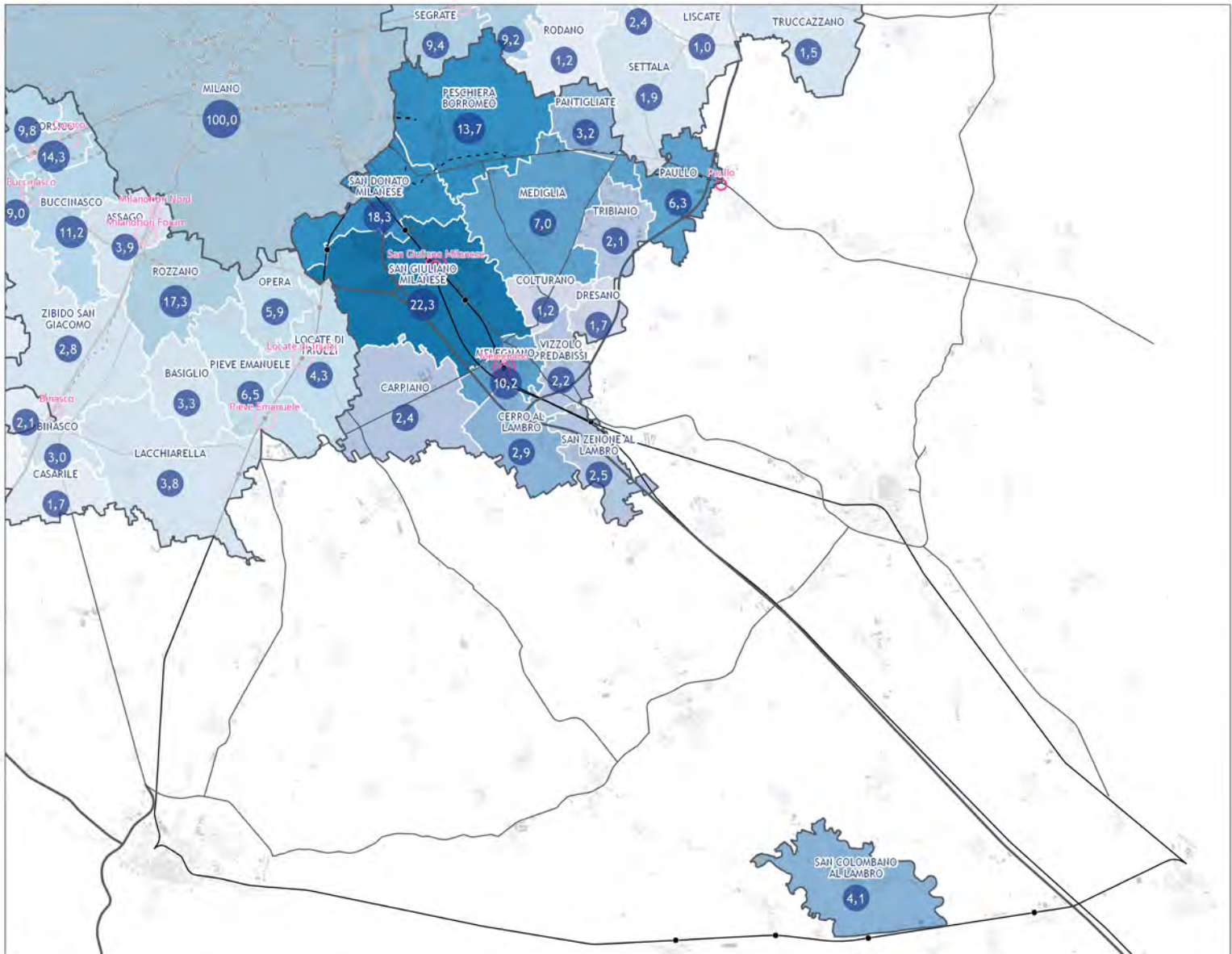
STRANIERI

**22.839**

13.0 %



N Incidenza della popolazione comunale sulla popolazione della zona omogenea    LUM - Luogo urbano della Mobilità





# SUD EST

## PROPENSIONE DEI LUOGHI URBANI DELLA MOBILITÀ

NUMERO TOTALE: **3**

LUM sovrapposti sono considerati come unico elemento

RILEVANZA: SOVRACOMUNALE: **1** di cui previsti: **1** METROPOLITANA: **2** di cui previsti: **0**

CONTESTO: URBANO: **1** PERIURBANO: **2** AGRICOLO: **0**

FUNZIONE: RESIDENZIALE: **1** PRODUTTIVO: **1** MISTO: **1** AGRICOLO: **0**

SERVIZI: NESSUNO: **1** MONOSERVIZIO: **0** MIX DI SERVIZI: **2**

POTENZIALE DI TRASFORMAZIONE: **2**



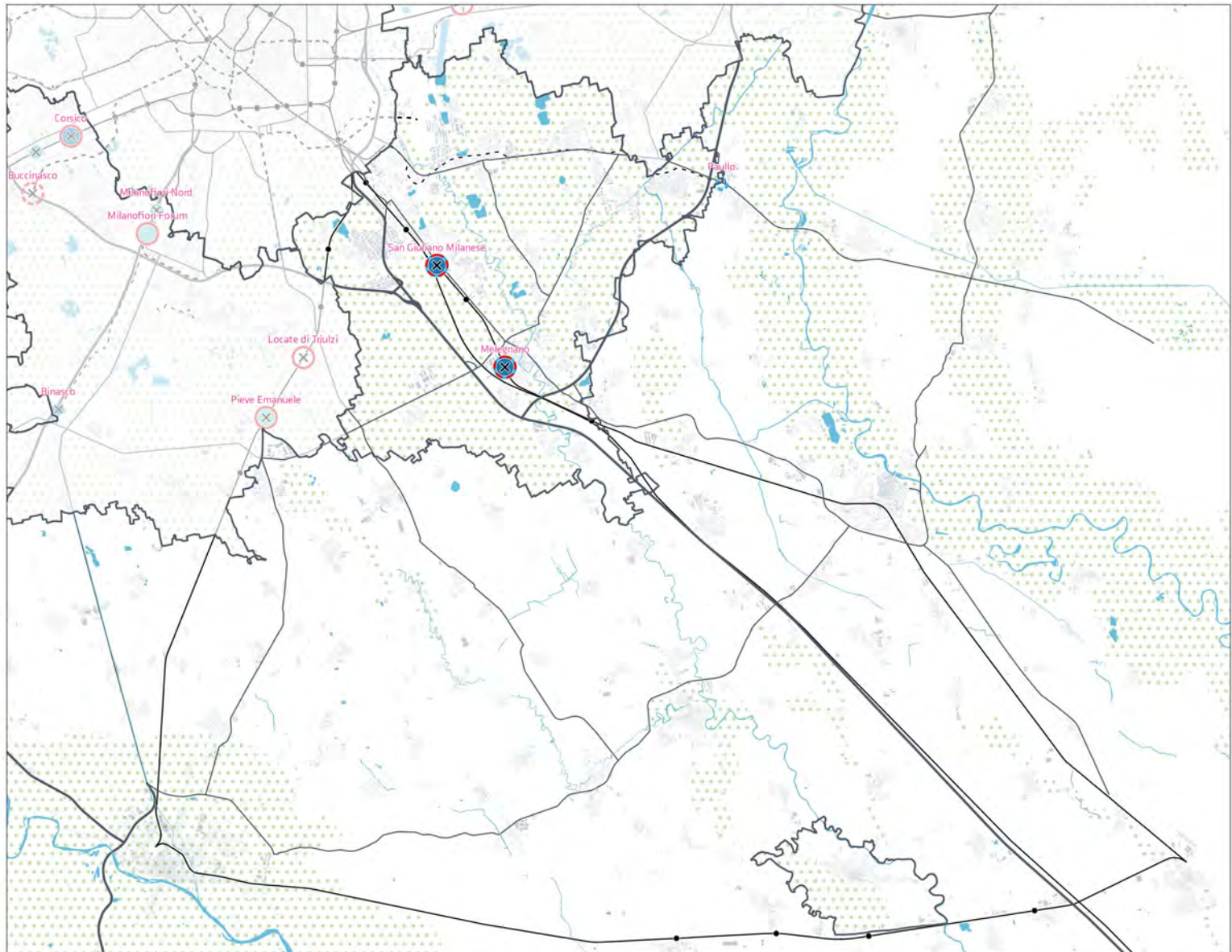
### LUM ESISTENTI

- LUM di rilevanza metropolitana
- LUM di rilevanza sovracomunale

### LUM PREVISTI

- LUM sovracomunale con potenziale di rilevanza metropolitana
- LUM in previsione di rilevanza metropolitana
- LUM in previsione di rilevanza sovracomunale

- Presenza di una singola categoria di servizi sovracomunali
- Presenza di un mix di servizi sovracomunali
- × Presenza di previsioni trasformatrici nel perimetro del LUM

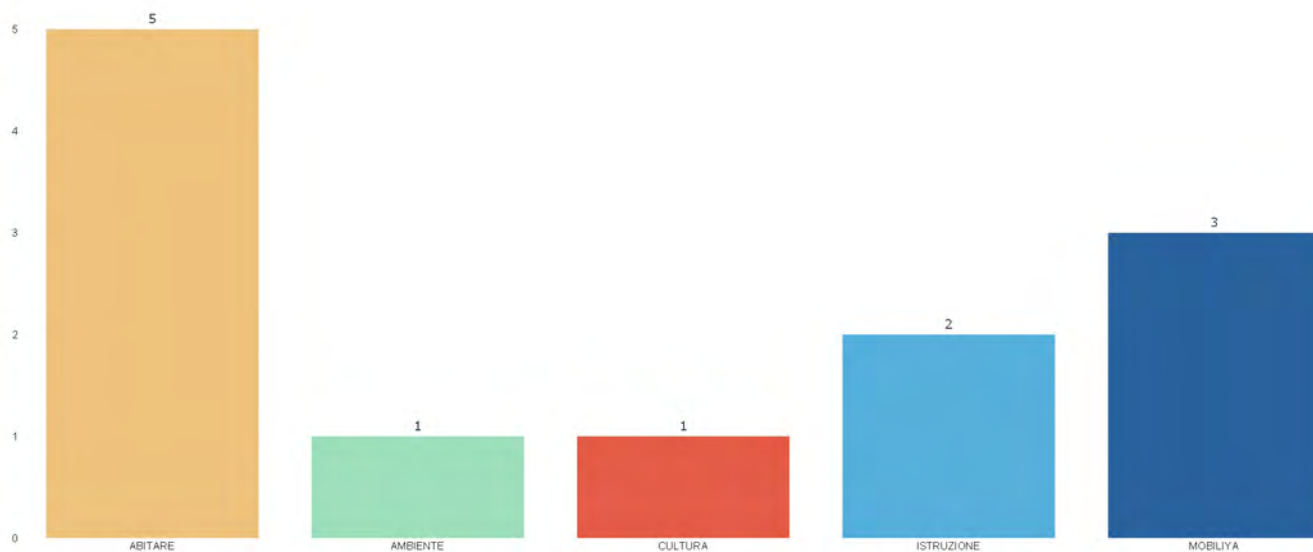




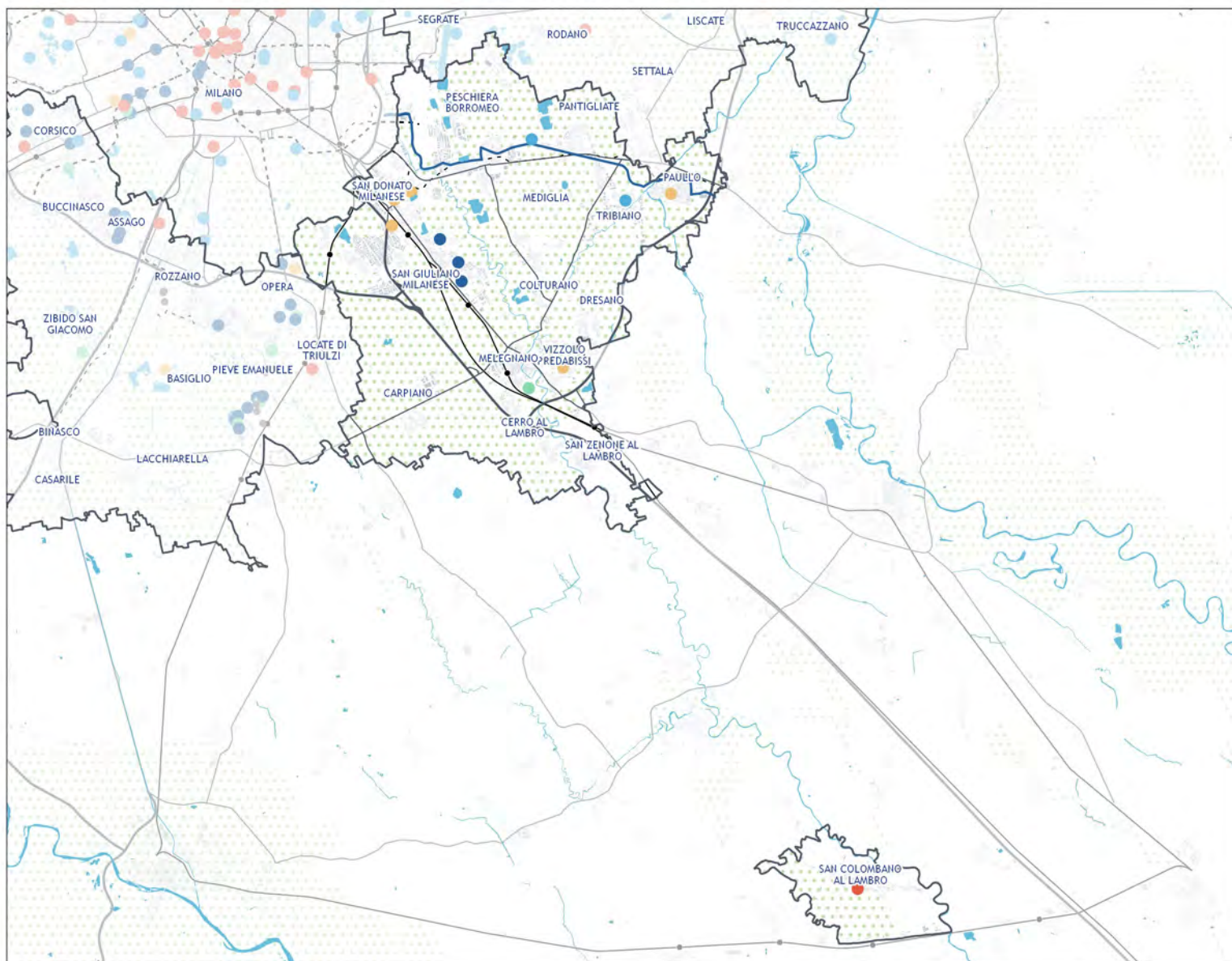
# SUD EST

## PROGETTI FINANZIATI PER TIPOLOGIA (PNRR, PINQUA, BANDO PERIFERIE)

Numero di progetti finanziati: 12



● Abitare ● Ambientale ● Cultura ● Istruzione, università e ricerca ● Mobilità

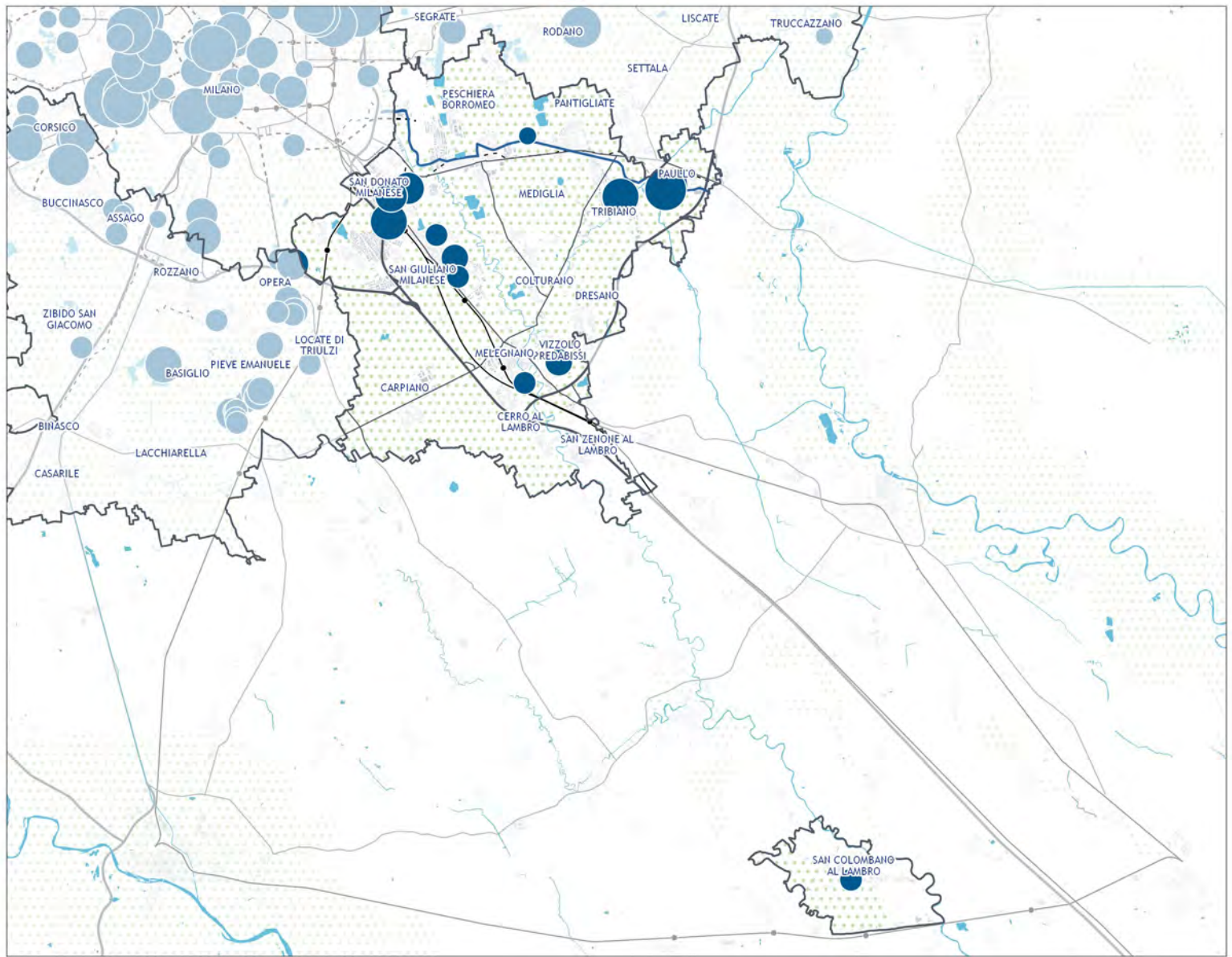
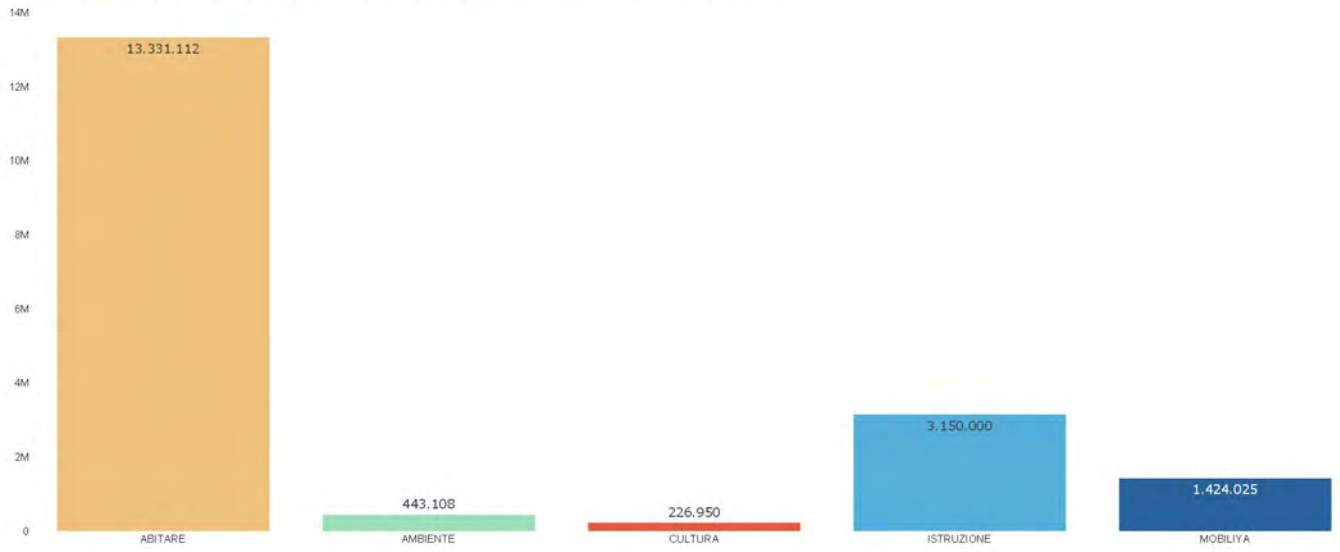




# SUD EST

## PROGETTI FINANZIATI PER PER AMMONTARE DEI FINANZAMENTI (PNRR, PINQUA, BANDO PERIFERIE)

Importo dei progetti finanziati: 18.575.195 €





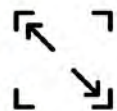




# ZONA OMOGENEA SUD OVEST



COMUNI NELLA ZONA OMOGENEA  
**16 comuni**



SUPERFICIE TERRITORIALE  
**180,28 kmq**



RESIDENTI 2022  
**239.866 abitanti**



LUM - LUOGHI URBANI DELLA MOBILITA'  
**10 LUM**



COMUNI DELLA CITTA' CENTRALE  
**8 comuni**



COMUNI POLO URBANO ATTRATTORE  
**1 comuni**



# SUD OVEST

## SISTEMA DEI SERVIZI DI AREA VASTA DA PGT

FONTE: Tavola delle previsioni di Piano, Regione Lombardia, 2022.



SERVIZI DI AREA  
VASTA ESISTENTI

**16,68 kmq**



SERVIZI  
GENERALI  
**8,78 kmq**  
52,6 %



VERDE  
PUBBLICO  
**7,90 kmq**  
47,4 %



SERVIZI DI AREA  
VASTA PREVISTI

**5,77 kmq**

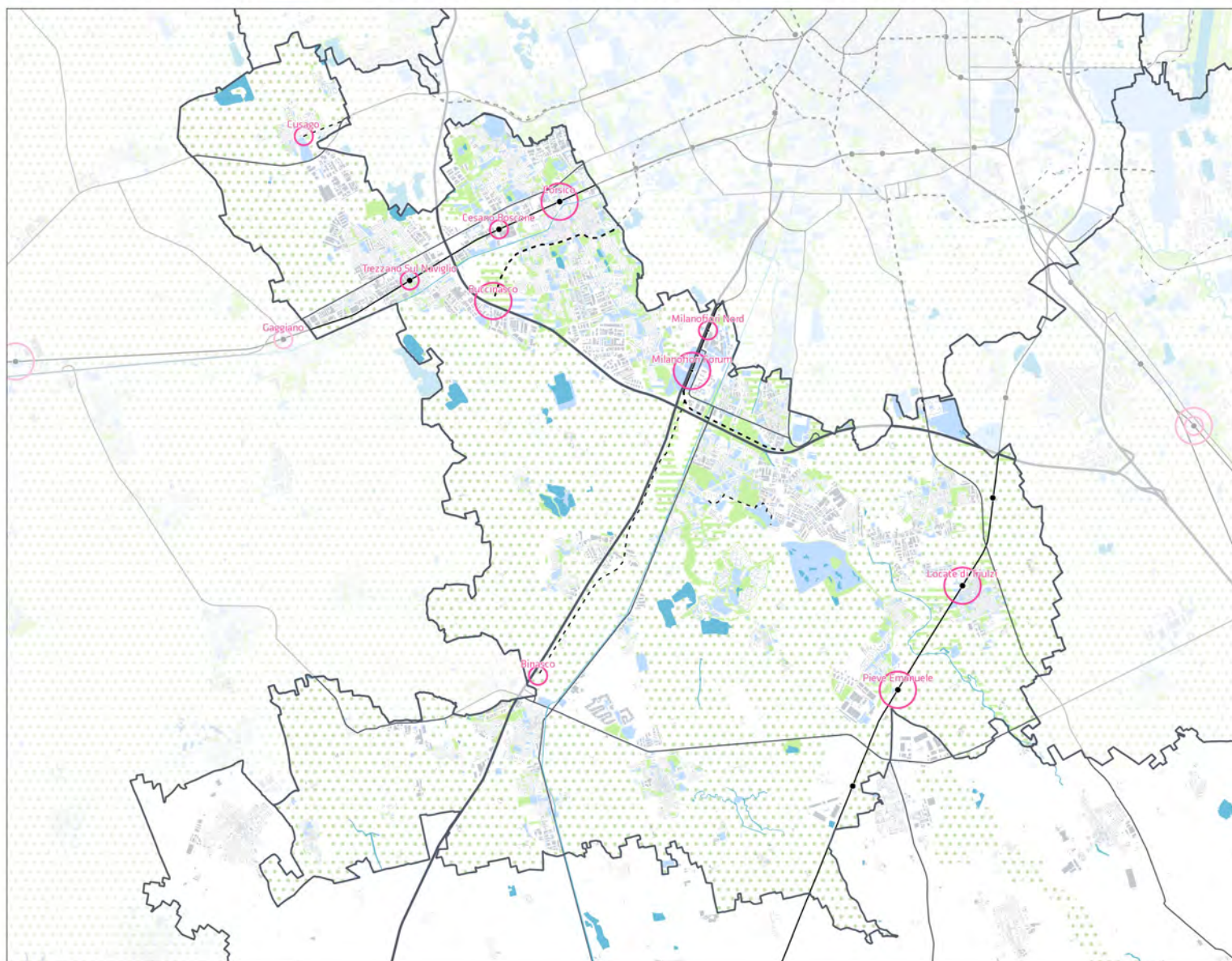


SERVIZI  
GENERALI  
**0,87 kmq**  
15,1 %



VERDE  
PUBBLICO  
**4,90 kmq**  
84,9 %

■ Servizi generali esistente  
 ▨ Servizi generali previsti  
 ■ Verde pubblico esistente  
 ▨ Verde pubblico previsti  
 ○ LUM





# SUD OVEST

## SISTEMA DEI SERVIZI SOVRACOMUNALI DA PGT

FONTE: Tavola delle previsioni di Piano, Regione Lombardia, 2022.



SERVIZI ESISTENTI SOVRACOMUNALI

**98 unità**



SERVIZI GENERALI  
**82 unità**



VERDE PUBBLICO  
**16 unità**



SERVIZI IN PROGETTO SOVRACOMUNALI

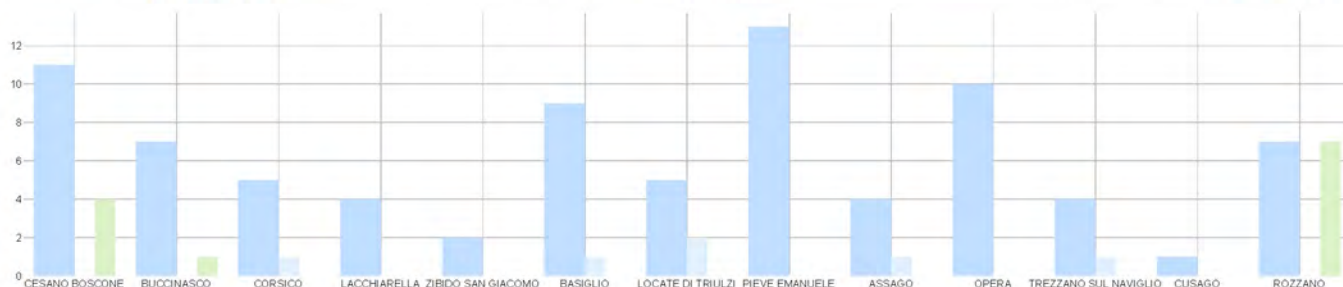
**18 unità**



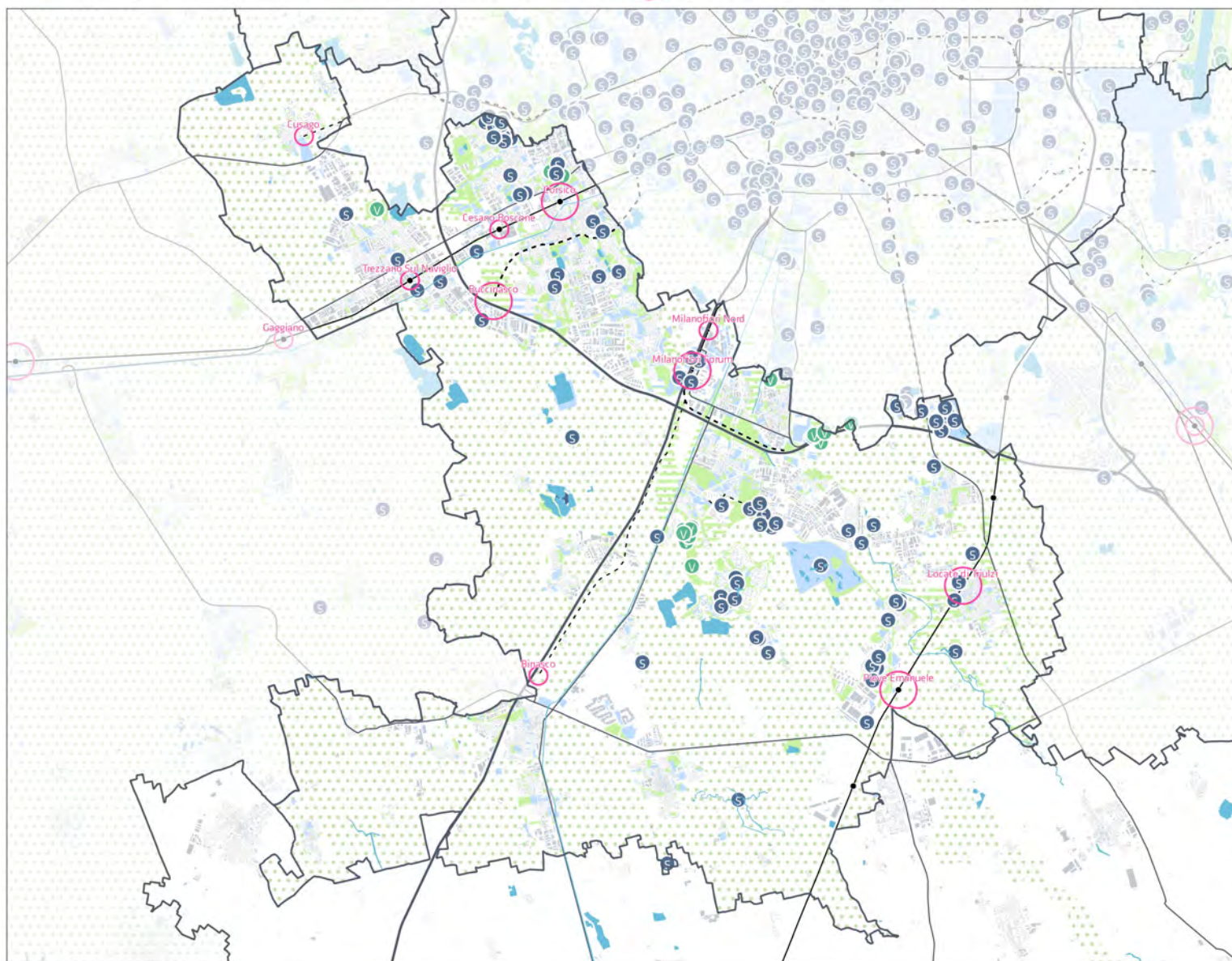
SERVIZI GENERALI  
**6 unità**



VERDE PUBBLICO  
**12 unità**



S Servizio generale sovracomunale
 V Verde pubblico sovracomunale
 O LUM



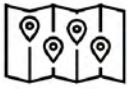


# SUD OVEST

## SISTEMA DEI SERVIZI DI AREA VASTA DA ALTRE FONTI

FONTI: Opendata e Geoportale, Regione Lombardia, 2022 - Openstreetmap.

### MACROTIPOLOGIA



**181 unità**



CULTURA

**7 unità**



ISTRUZIONE

**11 unità**



SANITA'

**11 unità**



IMPIANTI  
TECNOLOGICI

**10 unità**



SICUREZZA

**13 unità**



TRASPORTI

**7 Unità**



IMPIANTI  
SPORTIVI

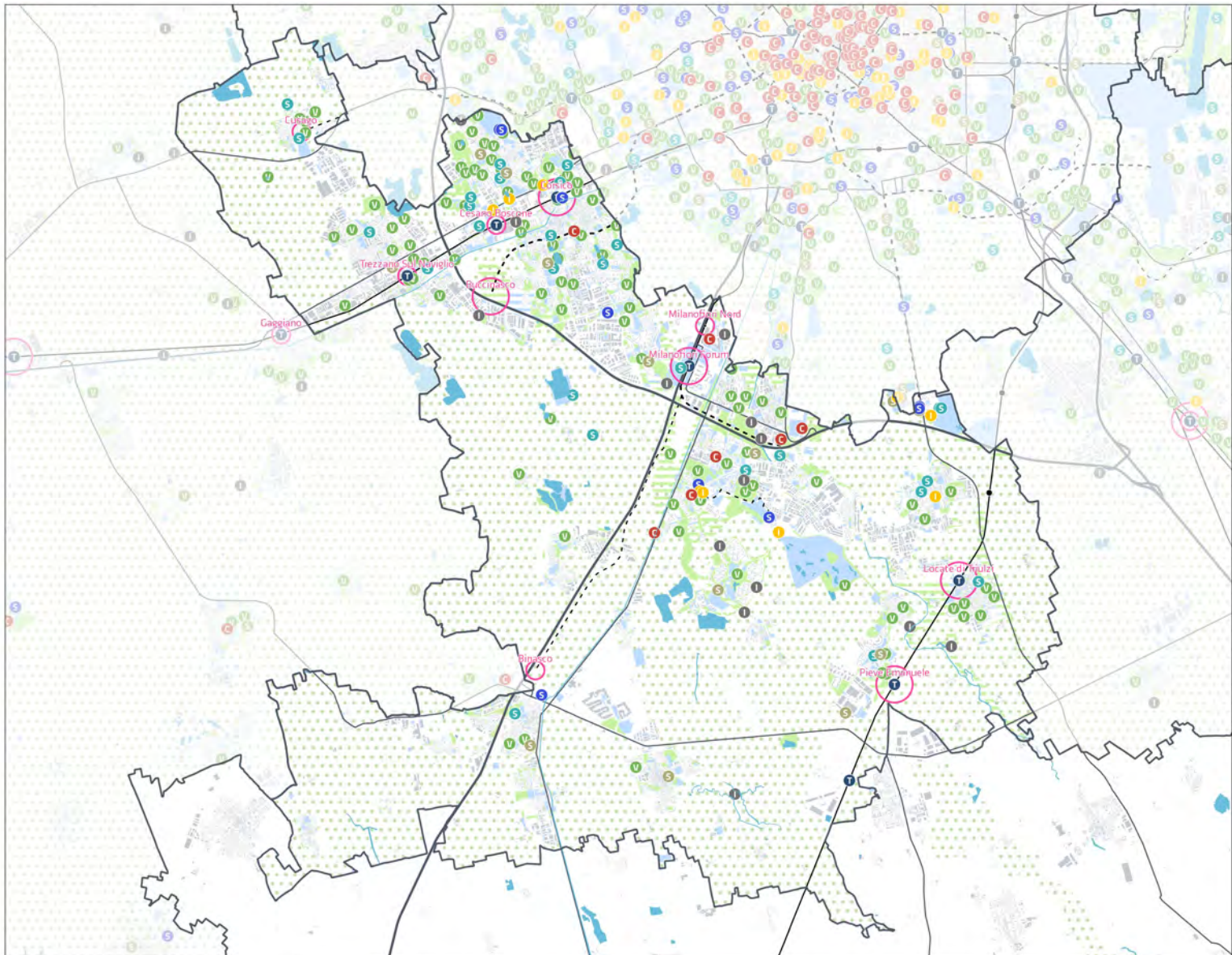
**27 unità**



VERDE PUBBLICO

**95 unità**

● Cultura ● Impianti tecnologici ● Istruzione ● Sanità ● Sicurezza ● Attrezzature sportive ● Trasporti ● Verde pubblico ○ LUM





# SUD OVEST

## ORGANIZZAZIONE POLICENTRICA E CITTÀ CENTRALE



**8** COMUNI DELLA CITTA' CENTRALE



**0** COMUNI POLO URBANO ATTRATTORE PER L'ORGANIZZAZIONE DEI SERVIZI DI AREA VASTA DI RILEVANZA METROPOLITANA

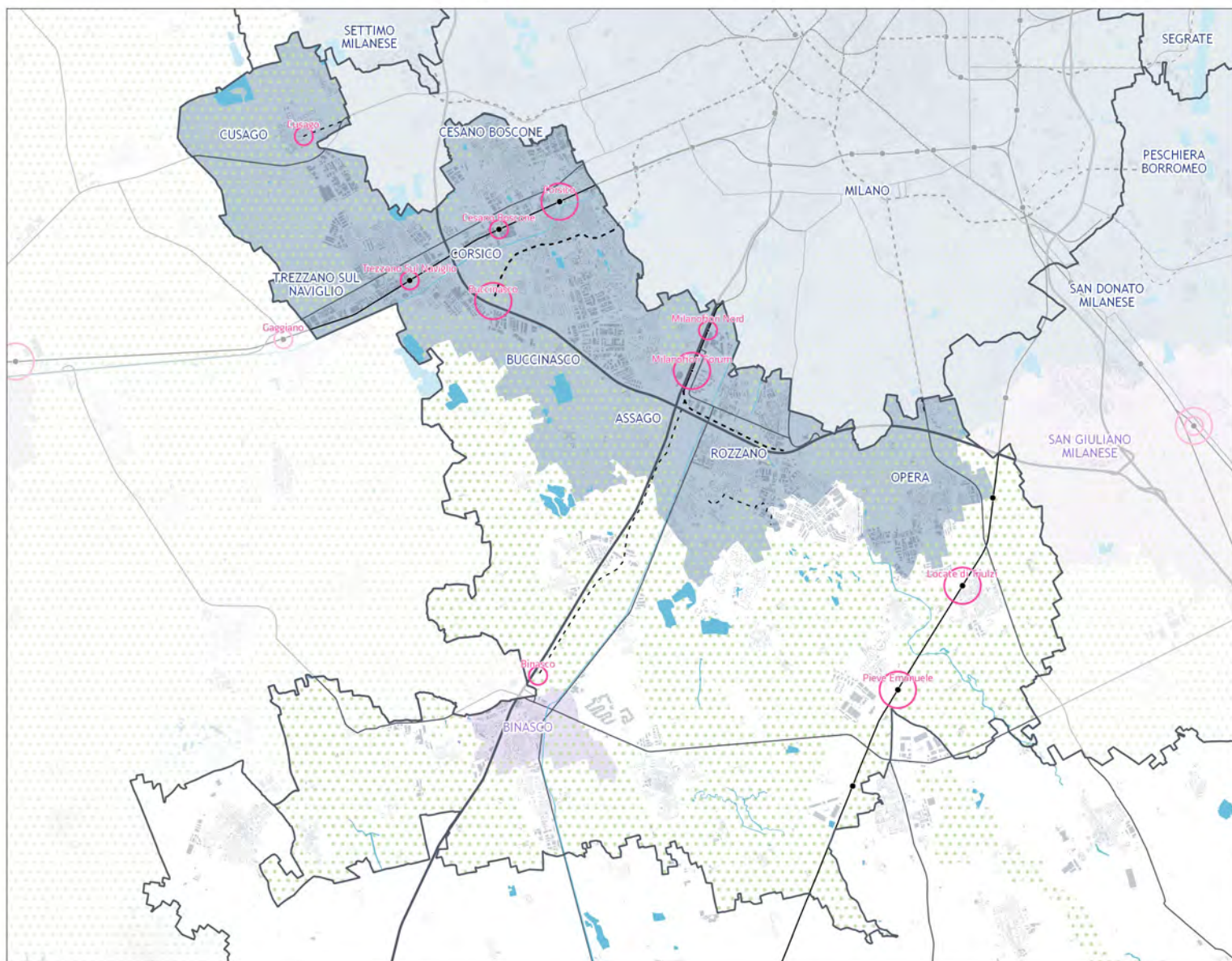
**1**

COMUNI POLO URBANO ATTRATTORE PER L'ORGANIZZAZIONE DEI SERVIZI DI AREA VASTA DI RILEVANZA SOVRACOMUNALE



**10** LUM - LUOGHI URBANI DELLA MOBILITÀ

Città centrale
  Polo urbano attrattore per l'organizzazione dei servizi di area vasta di rilevanza metropolitana
  Polo urbano attrattore per l'organizzazione dei servizi di area vasta di rilevanza sovracomunale
  LUM





# SUD OVEST

## SISTEMA DEL COMMERCIO - GSV / MSV

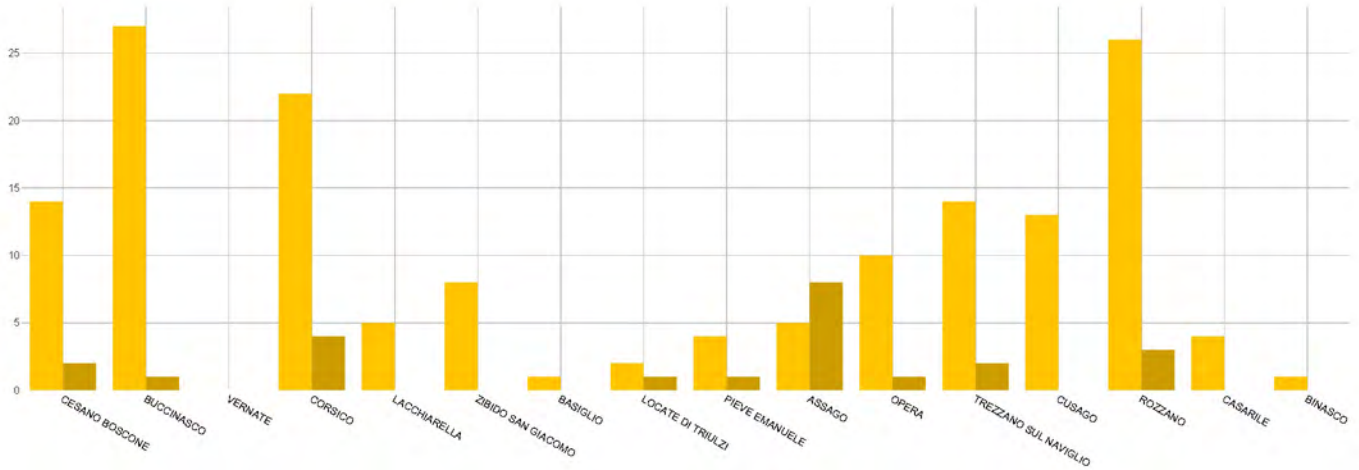


GRANDI STRUTTURE DI VENDITA  
**17 unità**

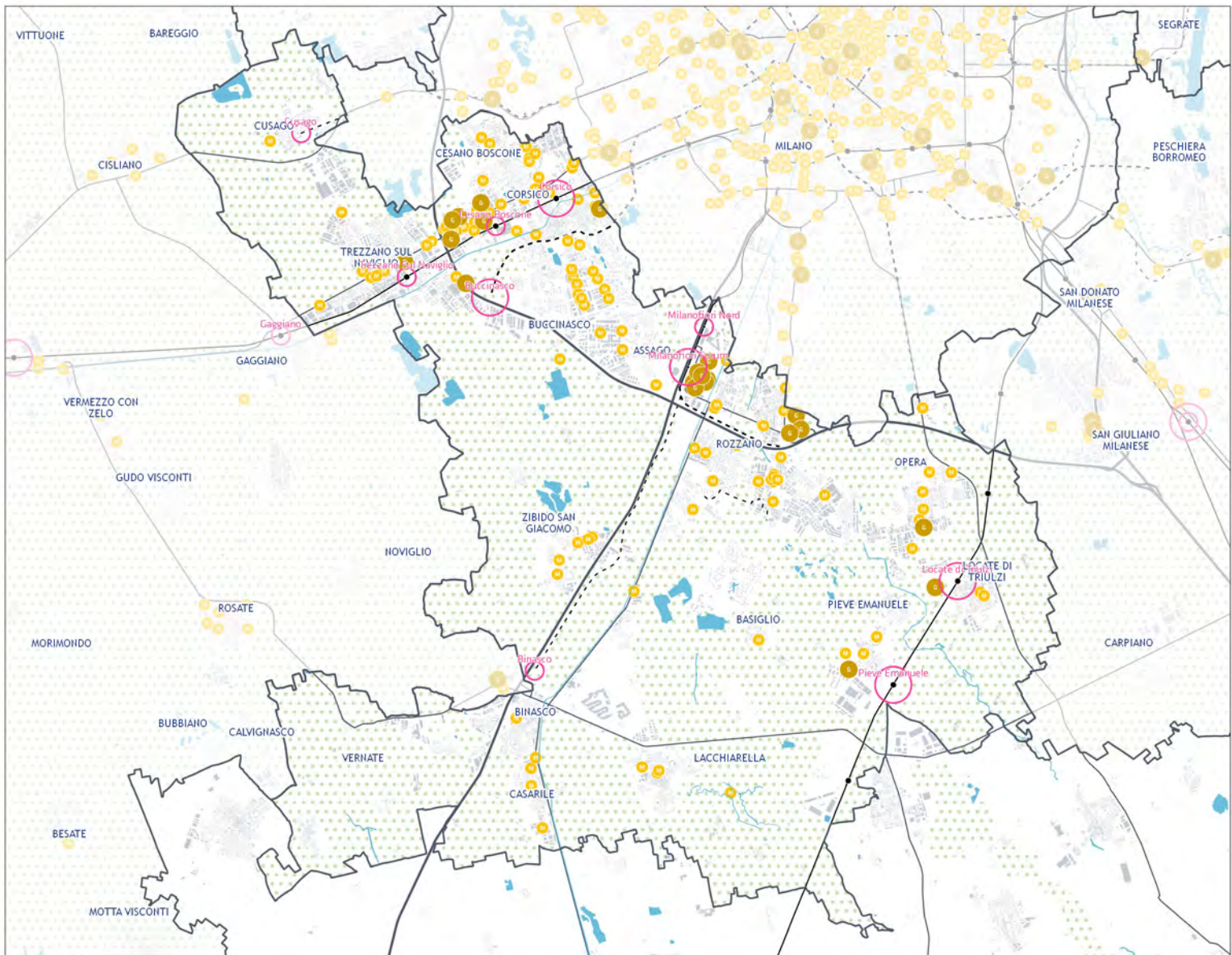


MEDIE STRUTTURE DI VENDITA  
**99 unità**

FONTE: Opendata e Geoportale, Regione Lombardia, 2022.



○ LUM    
 ● Grandi Strutture di Vendita    
 ● Medie Strutture di Vendita





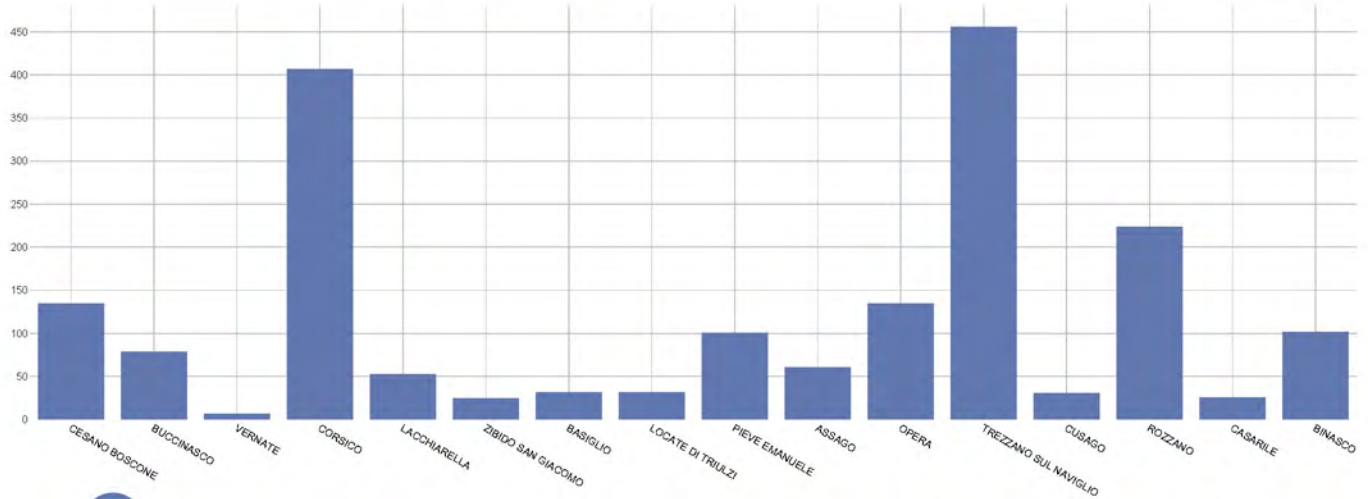
# SUD OVEST

## SISTEMA DEL COMMERCIO - ESERCIZI DI VICINATO

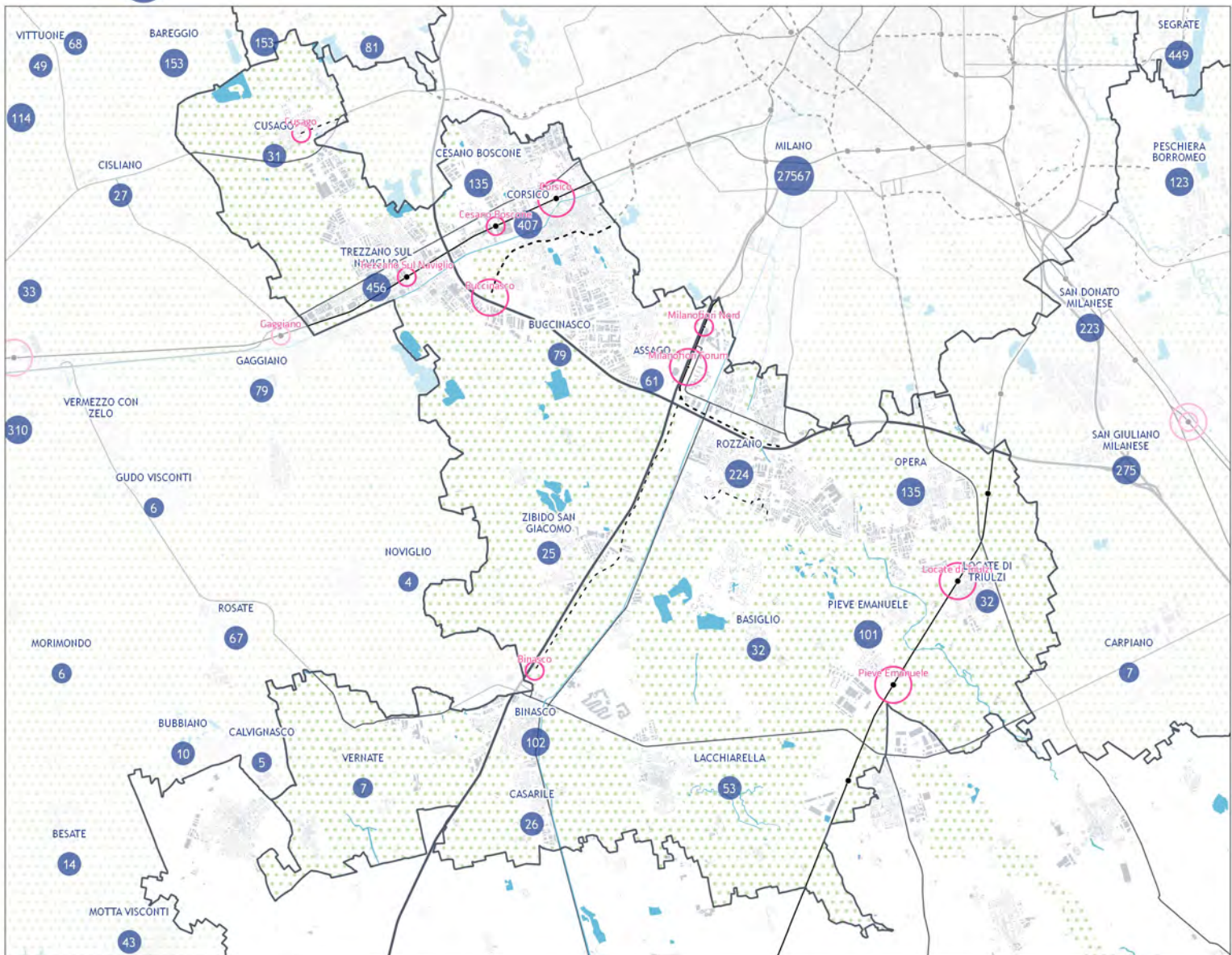


ESERCIZI DI VICINATO  
**1.906 unità**

FONTE: Opendata e Geoportale, Regione Lombardia, 2022.



○ LUM      ● N      Esercizi di vicinato









# SUD OVEST

## PROPENSIONE DEI LUOGHI URBANI DELLA MOBILITÀ

NUMERO TOTALE: **10**

LUM sovrapposti sono considerati come unico elemento


RILEVANZA: SOVRACOMUNALE: **5** di cui previsti: **2** METROPOLITANA: **5** di cui previsti: **1**

CONTESTO: URBANO: **3** PERIURBANO: **6** AGRICOLO: **1**

FUNZIONE: RESIDENZIALE: **2** PRODUTTIVO: **3** MISTO: **4** AGRICOLO: **1**

SERVIZI: NESSUNO: **3** MONOSERVIZIO: **3** MIX DI SERVIZI: **4**

POTENZIALE DI TRASFORMAZIONE: **8**



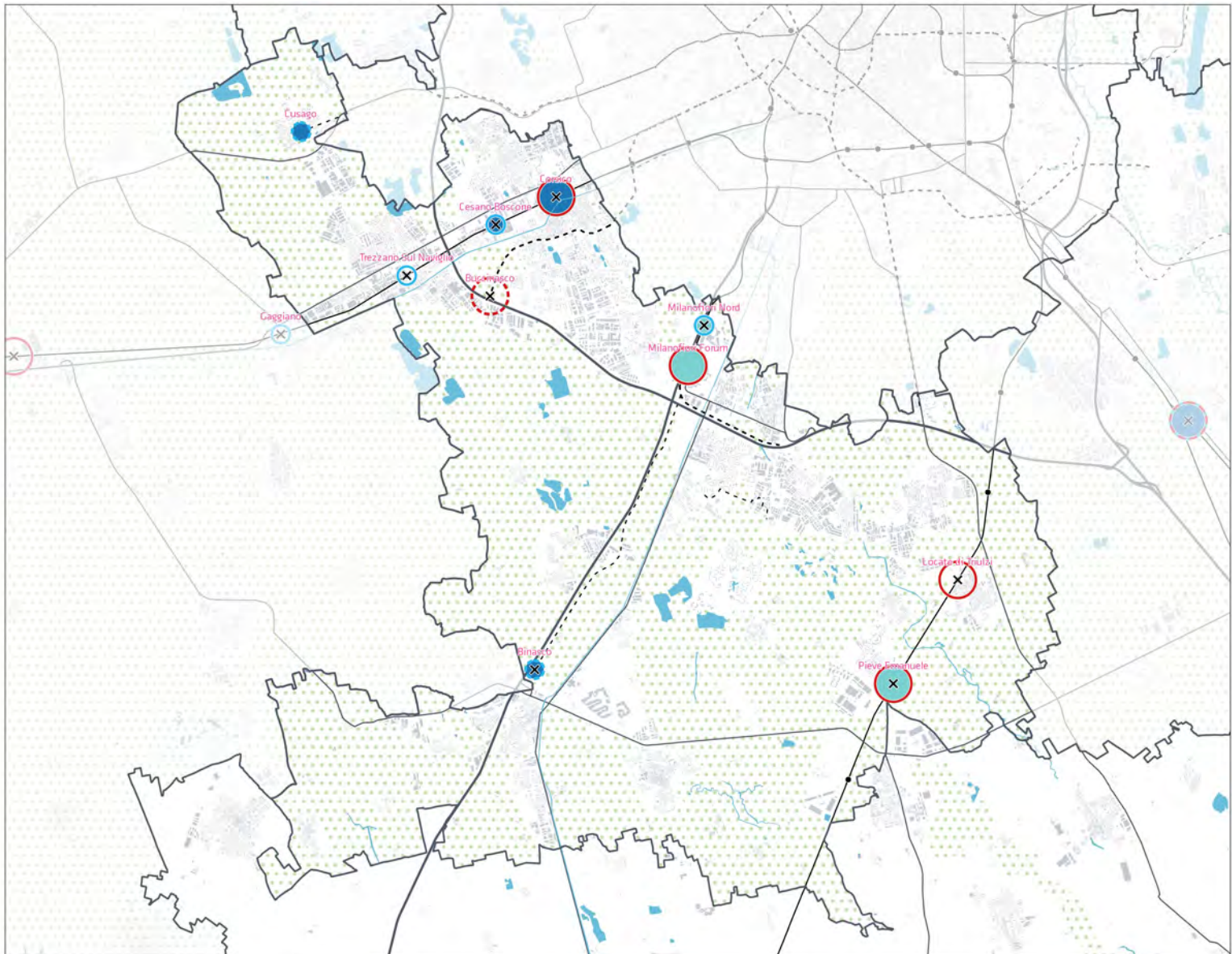
### LUM ESISTENTI

- LUM di rilevanza metropolitana
- LUM di rilevanza sovracomunale

### LUM PREVISTI

- LUM sovracomunale con potenziale di rilevanza metropolitana
- LUM in previsione di rilevanza metropolitana
- LUM in previsione di rilevanza sovracomunale

- Presenza di una singola categoria di servizi sovracomunali
- Presenza di un mix di servizi sovracomunali
- ✕ Presenza di previsioni trasformatrici nel perimetro del LUM

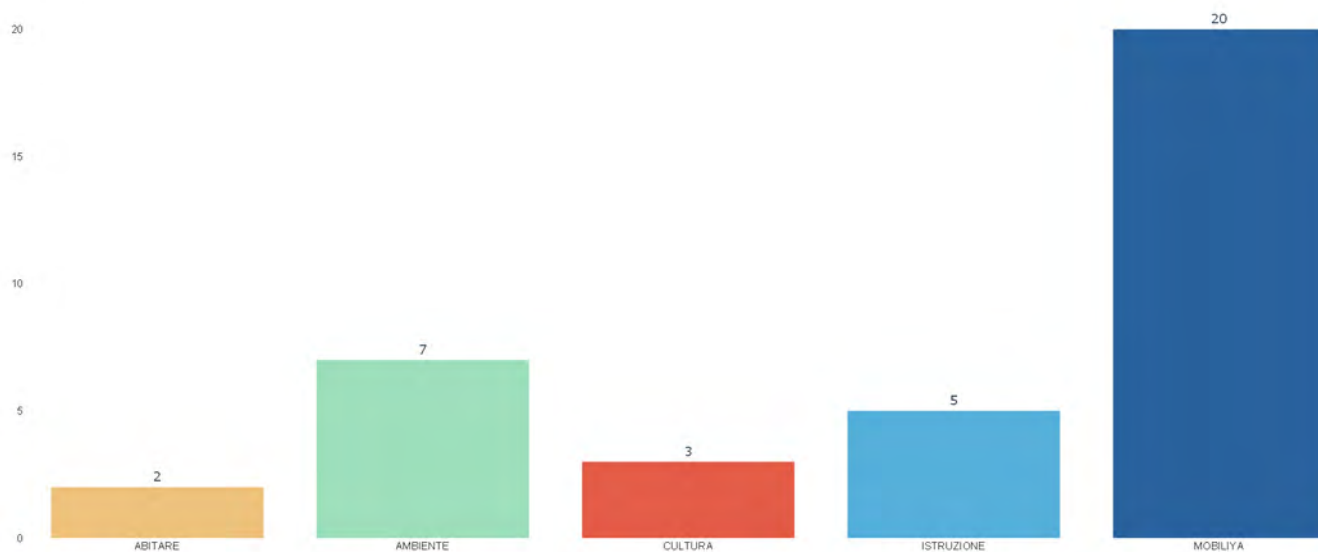




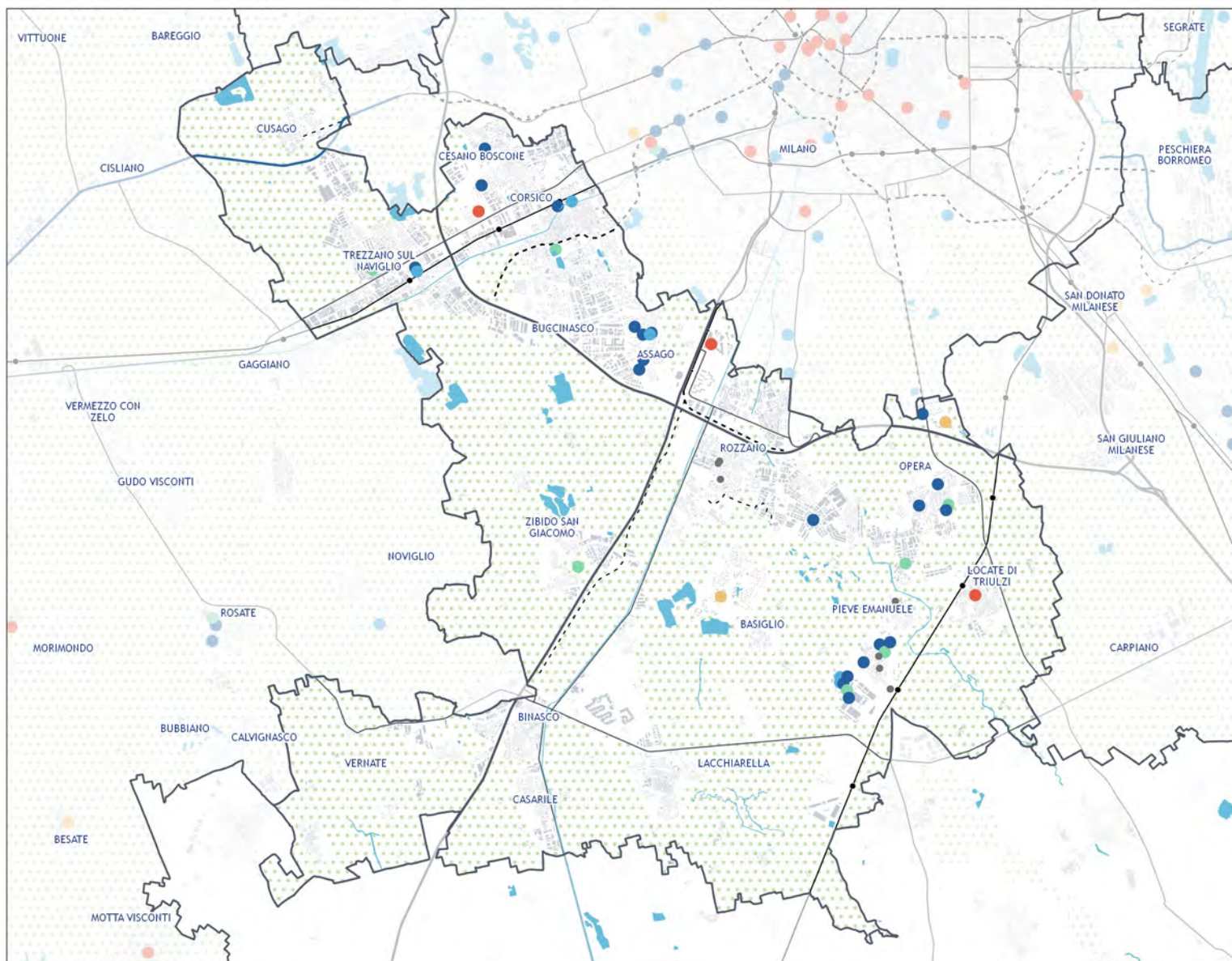
# SUD OVEST

## PROGETTI FINANZIATI PER TIPOLOGIA (PNRR, PINQUA, BANDO PERIFERIE)

Numero di progetti finanziati: 37



● Abitare ● Ambientale ● Cultura ● Istruzione, università e ricerca ● Mobilità





# SUD OVEST

## PROGETTI FINANZIATI PER PER AMMONTARE DEI FINANZAMENTI (PNRR, PINQUA, BANDO PERIFERIE)

Importo dei progetti finanziati: 32.212.900 €

